

1- المحة تاريخية :

أنشأ الفينيقيون، 1200 ق-م، محطة تجارية باسم IKOSIM على خليج مدينة الجزائر.

بعد الحروب البونية، أي سنة 146 ق-م، أصبحت المدينة تحت سلطة الإمبراطورية الرومانية، تسمى IKOSIUM. حافظت على التسمية حتى في عهد الوندال والبيزنطيين إلى أن طردوا من طرف العرب في سنة 650.

أسس الصنهاجة المدينة الحالية عام 925 وأخذت اسم الجزائر (مجموعة جزر) بني مزغنة.

في القرن العاشر، تم ترميمها وتوسيعها من طرف بولوغين بن زيري.

و خلال القرون الخمس اللاحقة تناوب الأوروبيون والعرب والأمراء البربر على المدينة.

و في سنة 1492، عند سقوط الأندلس، وجد عرب الأندلس بعد طردهم من اسبانيا ملجأ في المدينة.

في عام 1510، احتل الإسبان جزيرة بينون مقابل ميناء الجزائر و تم استرجعها من طرف الإخوة بربروس سنة 1516 فجعلها منها عاصمة القراصنة وولاية تابعة للإمبراطورية العثمانية بعد طرد الأسبان.

في عام 1541، حاول شارل الخامس محاصرة المدينة.

ظل الميناء مهمًا من خلال موقعه وأسطوله القوي إلى غاية الاحتلال الفرنسي في 5 جويلية 1830.

غداة الاحتلال الاستعماري، و في الأشهر الأولى بدأت ملامح تغيير المدينة القديمة تتجلى. حيث عمليات الهدم بدأت لانجاز ساحة الأسلحة (Place Royale) وطرق معبدة للمركبات العسكرية. بالإضافة إلى انجاز أماكن الإيواء للجيش والوافدين الجدد.

خلال العقد الأول، طغى على المدينة طابع احتلالي بتحويل المنازل الموجودة في قاع المدينة إلى إدارات و تدمير الأسواق و المساجد. كما تم دمج شوارع باب عزون و باب الواد والبحرية و تهيئة ساحة الأسلحة (Place Royale).

تعديلات جديدة طرأت في قلب المدينة القديمة من عام 1864 إلى عام 1890، حيث تم تدمير بنايات في قلب المدينة و الأبواب المؤدية للمدينة سنة 1846، و بناء الواجهة البحرية (1860)، و شوارع مثل ساحة شارتر و شارع لير، شارع راندون و شارع مارينغو (1865-1892)، و بناء نهج جامبيتا (1870).

خلال نفس الفترة، تم بناء فضاءات جديدة في الضواحي الشرقية (حي أيسلي) والغرب (حي باب الواد)، لإنشاء المدينة الأوروبية. بينما المدينة القديمة فقدت مكانتها وأصبحت حيًا تحت اسم القصبة وبذلك تأخذ تسمية القلعة الذي يخيم عليه.

تعتبر فترة (1880-1920) فترة النمو الحضري، تغيرت صورة مدينة الجزائر إلى حد كبير مع الأحياء الجديدة تيليملي و ميشلي و أعالي مصطفى.

إنها أيضًا فترة النهضة للأسلوب المغربي الجديد، حيث تم بناء المحافظة، البريد المركزي، مقر البعثة الجزائرية و الأسواق، بالإضافة إلى المنازل الخاصة.

بين عامي 1920 و 1950، تم بناء العديد من المباني الرسمية بما في ذلك مقر المحافظة العامة، و مقر البلدية و دار الفلاحة.

الفترة الأخيرة (1952-1962) تمثل فترة انجاز سكنات للإيجار المعتدل (HLM)، والتي تهدف بعضها إلى استيعاب سكان القصبة و ديار المحصول و ديار السعادة و مناخ فرنسا و ديار الكاف و ديار الجماعة (الخ. ...)

لقد وصلت حدود المدينة إلى ضواحي الأبيار ، بولوجين ، حسين داي ، بئر مراد رايس ، والتي شكلت الجزائر الكبرى في سبتمبر 1959.

الجزائر خلال حرب التحرير:

باعتبارها مقر للجنة التنسيق والتنفيذ لجهة التحرير الوطني، فقد كانت مدينة الجزائر منطقة مستقلة في أوت 1956. و في عام 1957 أصبحت الجزائر منطقة عمليات ومسرحاً للنضال . عرفت الجزائر أشد الفترة دموية في تاريخ حرب التحرير، من جانفي إلى أكتوبر من نفس العام، حيث سجل رسمياً وضع أكثر من 24000 جزائري تحت الإقامة الجبرية ، و 4000 مفقوداً ، والآلاف الآخرون لا اثر لهم. علاوة على ذلك، فالجزائر و منذ بداية الثورة هي المكان المميز للأحداث السياسية الهامة:

- 1 نوفمبر 1954: إجراءات ضد مباني الإدارة الاستعمارية والمؤسسات الاقتصادية.
- 28 جانفي - 4 فيفري 1947: الإضراب السياسي "08 يوماً".
- 13 ماي 1958: فعاليات اللجنة العامة.
- ديسمبر 1960: مظاهرات المتاريس من خلال الأنشطة الأوروبية.
- 11 ديسمبر 1960: مظاهرات حاشدة للسكان في الشوارع.
- مارس 1961 - جوان 1962: فترة المنظمة المسلحة السرية (O. A. S)
- أبريل 1961: انقلاب الجنرالات
- 05 جويليا 1961: مظاهرات لدعم جبهة التحرير الوطني
- في 5 جويليا 1962، أصبحت مدينة الجزائر عاصمة الجزائر المستقلة وشهدت رحيل غالبية الفرنسيين من المدينة.

من بين الأحداث التاريخية الرئيسية التي عرفتها ولاية الجزائر، نذكر ما يلي:

- اجتماع مجموعة 22 في 23 جوان 1954 بمنزل لياس دريش في كلوس سالمبي (المدنية حالياً) تحت رئاسة مصطفى بن بولعيد للتحضير للثورة في 1 نوفمبر 1954 .
- بتاريخ 10 أكتوبر 1954 اجتماع لجنة 06 التي تضم محمد بوضياف، و ديدوش مراد، ومصطفى بن بو العيد، و رابح بيطاط، ولعربي بن مهدي، و كريمة بلقاسم. خلال هذا الاجتماع، تقرر تقسيم البلاد إلى 06 مناطق وتعيين قادتهم ومساعديهم.
- اجتماع لجنة القادة 6 في 23 أكتوبر 1954 في منزل مراد بوكاشورا، الواقع في 42 شارع كونت غيوم (بشير ببيدي حالياً) في بلدية بوانت بيسكاد (ريس حميدو حالياً) المكرس لتحضيرات اندلاع الثورة .
- في 18 جانفي 1955 ، استشهاد ديدوش مراد بالقرب من سميندو (زيغوت يوسف حالياً).
- إضراب الطلبة تحت قيادة اتحاد الطلاب الجزائريين في 19 ماي 1956 ، مكتب الجزائر.
- 19 جوان 1956 ، استشهاد أحمد زهانة المعروف بزابانا بسجن باربروس (سركاجي حالياً) ، تم إعدامه بالمقصلة.
- إنشاء لجنة التنسيق والتنفيذ (C.C.E)، المكونة من 05 أعضاء ، بناءً على توصيات مؤتمر الصومام الذي عُقد في 20 أوت 1956.
- في 3 مارس 1957 ، قُتل العربي بن مهدي في زنزانه بعد اعتقاله في فيفري من نفس السنة.
- وفقاً للتوجيهات والتوصيات الصادرة عن لجنة التنسيق والتنفيذ، تم انطلاق معركة الجزائر تحت مسؤولية العربي بن مهدي ويوسف بن خدة وكريم بلقاسم. بدأت هذه العملية في عام 1956 بعد مؤتمر صومام وانتهت في سبتمبر 1957.
- في 22 أوت 1957 ، استشهاد ديبج شريف، المعروف باسم سي مراد بالقصبة.
- في 8 أكتوبر 1957 ، استشهاد كل من علي عمار المعروف بعلي لبوانت و حسيبة بن بو علي و عمر ياسف المدعو بعمر الصغير " ومحمود بوحميدي بالقصبة
- في 24 أبريل 1958 ، استشهاد طالب عبد الرحمن بالقصبة.
- مظاهرات 11 ديسمبر 1960 التي مست العديد من الأحياء مثل بلوزداد (بلكور سابقاً) ومدنية القصبة وباب الواد و الحراش.

1.1 التنظيم الإداري والإقليمي:

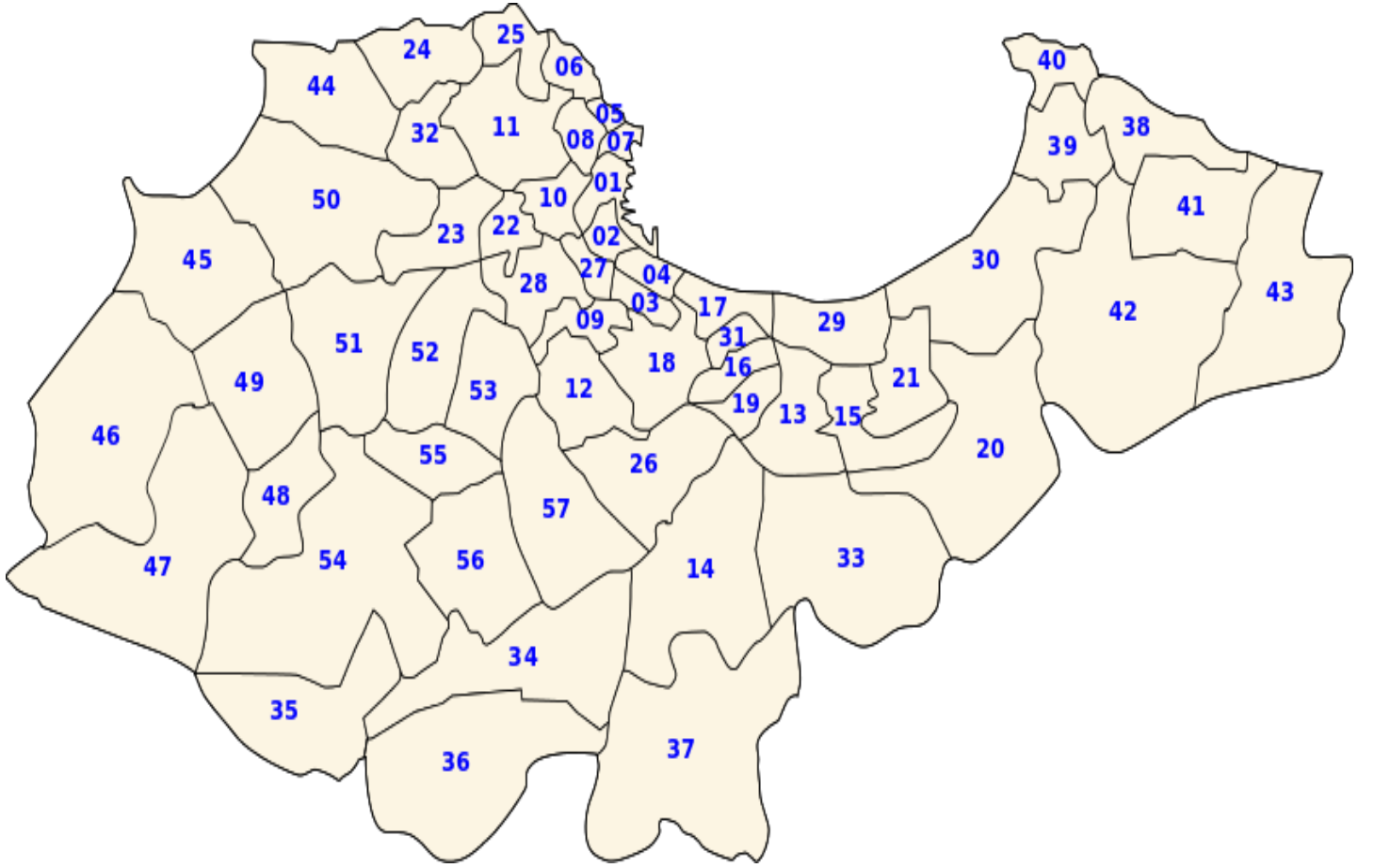
➤ التنظيم الإداري:

: بلدية 57 مقاطعة إدارية و 14 تضم الولاية

المساحة		البلديات
%	كم ²	
0,27	2,18	سيدي محمد
0,46	3,7	الجزائر الوسطى
0,27	2,17	المدنية
0,24	1,91	المرادية
0,15	1,21	باب الوادي
0,341	2,76	بولوغين
0,133	1,08	القصبية
0,277	2,24	وادي قريش
0,61	4,94	رايس حميدو
1,537	12,44	بوزريعة
0,473	3,83	بن عكنون
0,977	7,91	بني مسوس
0,504	4,08	الأبيار
1,73	14	درارية
1,359	11	بابا حسان
5,067	41	دويرة
1,483	12	العاشور
2,472	20	خرايسية
4,449	36	شراقة
1,977	16	عين البنيان
0,954	7,72	دالي إبراهيم
1,055	8,54	الحمامات
3,089	25	أولاد فايت
3,71	30	زرالدة
1,85	15	سويدنية
2,72	22	سطاوالي
-	-	سيدي عبد الله
4,33	35	المحالمة
1,11	9	رحمانية
100	809,22	مجموع الولاية

المساحة		البلديات
%	كم ²	
5,09	41,15	روبية
3,37	27,25	رغاية
1,53	12,4	هراوة
3,338	27,01	بئر توتة
3,621	29,3	أولاد شبل
2,535	20,51	تسالة المرجة
4,114	33,29	دار البيضاء
1,18	9,55	عين طاية
1,017	8,23	باب الزوار
0,924	7,48	برج البحري
2,682	21,7	برج الكيفان
0,479	3,88	المرسى
0,987	7,99	المحمدية
3,973	32,15	براقى
3,747	30,32	الكاليتوس
5,347	43,27	سيدي موسى
0,513	4,15	بئر مراد رايس
1,099	8,89	بئر خادم
1,797	14,54	جسر قسنطينة
0,756	6,12	حيدرة
3,089	25	سحاولة
1,164	9,42	الحراش
0,412	3,33	باش جراح
0,419	3,39	بوروية
1,007	8,15	وادي السمار
0,526	4,26	حسين داي
0,267	2,16	بلوزداد
1,242	10,05	قبة
0,194	1,57	المغاربية

➤ خريطة جغرافي للجزائر مع حدودها الإدارية



لولاية الجزائر:

• 01 الجزائر وسط	• 10الابيار	• 20. دار البيضاء	• 30. برج الكفان	• 40. المرسي	• 50. شراكة
• 02 سيدي محمد	• 11. بوزريعة	• 21. باب الزوار	• 31. المقارية	• 41. هراوة	• 51. اولاد فايت
• 03. المدنية	• 12. بئر خادم	• 22. بن عكنون	• 32. بني مسوس	• 42. رويبة	• 52. العاشور
• 04. بلوزداد	• 13. الحراش	• 23. دالي ابراهيم	• 33. الكاليتوس	• 43. رغبة عين	• 53. درارية
• 05. باب الوادي	• 14. براقى	• 24. الحمامات	• 34. بئر توتة	• 44. عين البنيان	• 54. دويرة
• 06. بولوغين	• 15. وادي السمار	• 25. رايس حميدو	• 35. تسالة المرجة	• 45. سطاوالي	• 55. بابا حسان
• 07. القصبة	• 16. باش جراح.	• 26. جسر قسنطينة	• 36. اولاد شبل	• 46. زرالدة	• 56. خرايسية
• 08. وادي قريش	• 17. حسن داي.	• 27. المرادية	• 37. سيدي موسى	• 47. المعالمة	• 57. سحولة.
• 09. بئر مراد رايس	• 18. قببة	• 28. حيدرة	• 38. عين طاية	• 48. رحمانية	
	• 19. بوروية	• 29. محمديّة	• 39. برج البحري	• 49. سويدنية	

1.2 : الهيدروغرافيا:

أ- الموارد المائية :

يتم تزويد ولاية الجزائر بالمياه من خلال ثلاثة موارد (03):

- ❖ المياه الجوفية: يوجد 251 بئر بمعدل تدفق يصل إلى 320.000 م³/اليوم ، وتقع معظمها في:
 - ✓ مستجمع المياه مزفران 1 و 2
 - ✓ مستجمع المياه براقبي
 - ✓ مستجمع المياه الكاليتوس
 - ✓ مستجمع المياه الحمير
 - ✓ مستجمع المياه بوزريعة

❖ المياه السطحية:

- ✓ نظام SPIK (سد قدارة و الحمير و بني عمران ومحطة المعالجة بودواو) بسعة 540.000 م³/اليوم
- ✓ نظام تاقسبت بسعة 600.000 م³/اليوم بما في ذلك 300.000 م³/اليوم للجزائر العاصمة
- ✓ نظام SAA (الربط بين سدود بورومي وبوكردان) بسعة تتراوح بين 100.000 و 120.000 م³/اليوم

❖ المياه المحلاة:

- ✓ محطة تحلية المياه الحامة: 200.000 م³/اليوم
- ✓ محطة تحلية المياه فوكا: 120.000 م³/اليوم بما في ذلك 40.000 م³/اليوم للجزائر العاصمة
- ✓ محطة صغيرة لتحلية المياه ببالم بيتش: 2.500 م³/اليوم

ب- أهم الأودية

- ✓ وادي الحراش
- ✓ وادي السمار
- ✓ وادي اوشايح
- ✓ وادي كنيس
- ✓ وادي الكرمة
- ✓ وادي الحمير
- ✓ وادي مكسل
- ✓ وادي رغاية
- ✓ وادي بني مسوس

ت- المنابع الطبيعية:

- منبع شرشار (حديقة التجارب) .
- منبع حوضين (بن عكنون)
- منبع بوشاوي .
- منبع النافورة الزرقاء (الحرشي)
- منبع سفينجة (الأبيار)
- منبع عين زبوجي (الجزائر الوسطى)

1.3 الإطار المادي :

أ- تضاريس و مورفولوجيا:

تتميز ولاية الجزائر العاصمة بثلاث مناطق طولية هي الساحل والشواطئ و المتيجة.

الساحل: على شكل قمم مسطحة، تشكل منطقة ذات أشكال ارتفاعات متغيرة ، عموماً أكثر من 200 متر غرب خليج الجزائر العاصمة وتبلغ ذروتها 470 كم في بوزريعة.

الخط الساحلي: وهو يتكون من شرفة ضيقة ومنخفضة قديمة (أقل من 25 متراً) وتمثل منحدرات أقل من 12٪ ويميل عموماً نحو الشمال.

متراً، كما أن المياه الجوفية تشجع على تنمية 50 **المتيجة:** يتكون من رواسب تشكل رواسب ذات خصوبة جيدة، و علو هذا السهل لا يتجاوز الزراعية

ب- التربة:

تعتمد المنطقة أساساً على صخور شستية مع وجود الجرانيت والحجر الرملي. التربة مشبعة، غالباً ما تكون صخرية، ذات عمق متغير. هناك أيضاً وجود تربة مسامية . أما السهول الساحلية فتتكون من تربة رملية غير مستوية في الشرق (برج الكيفان) مناسبة للزراعة.

ج- المناخ :

من النوع المتوسط المعتدل، يتميز بسعة حرارية منخفضة مع وجود القليل من الجليد. العائقان المناخيان هما الرياح الغربية السائدة التي تتطلب مضادات الرياح والبرد . يتراوح متوسط درجة الحرارة السنوية 18,2 ° درجة مئوية.

تساقط الأمطار تتراوح ما بين 94 ملم في السنة .

1.1 السكان:

في آخر تعداد إجمالي للسكان لسنة 2008 بلغ عدد سكان ولاية الجزائر 2.947.466 نسمة. اعتبارًا من 31/12/2020 ، يُقدَّر عدد السكان بحوالي 3.309.896 نسمة.

يتميز السكان بشبابهم المتطرف ، حيث يبلغ عددهم 1.745.321 نسمة دون سن 35 سنة أي بنسبة 52.73٪ منهم 960.785 أقل من 20 سنة أي بنسبة 29٪ ، وتجدر الإشارة أيضًا إلى أن 49.75٪ من السكان هم من الإناث.

توزيع هؤلاء السكان على النحو التالي:

➤ توزيع السكان على حسب البلديات لولاية الجزائر في 2020-12-31:

البلديات	تقدير السكان 2020	الكثافة السكانية (السكان/كم ²)
سيدي محمد	75 206	34 498
الجزائر الوسطى	83 703	22 623
المرادية	25 278	13 234
المدنية	44 656	20 579
باب الوادي	71 725	59 277
القصبة	40 734	37 716
وادي قريش	51 172	22 845
بولوغين	48 571	17 598
رايس حميدو	31 524	6 381
بوزريعة	92 851	7 464
بني مسوس	40 101	5 070
بن عكنون	20 873	5 450
الأبيار	52 446	12 854
درارية	48 911	3 494
دويرة	63 157	1 540
بابا حسان	26 322	2 393
العاشور	45 508	3 792
خرابسية	30 925	1 546
شراقة	89 557	2 488
دالي إبراهيم	39 036	5 057
الحمامات	26 582	3 113
عين البنبان	75 739	4 734
أولاد فايت	30 575	1 223
زرالدة	57 122	1 904
السويدنية	18 953	1 264
سطوالي	52 814	2 401
المحلمة	23 000	657
رحمانية	8 195	911
مجموع الولاية	3 309 896	4 090

البلديات	تقدير السكان 2020	الكثافة السكانية (السكان/كم ²)
روبية	68 680	1 669
رغاية	94 685	3 475
هراوة	30 543	2 463
بئر توتة	33 879	1 254
أولاد شبل	22 168	757
تسالة المرجة	17 559	856
دار البيضاء	88 680	2 664
برج الكيفان	168 367	7 759
باب الزوار	107 034	13 005
المحمدية	69 300	8 673
المرسى	13 407	3 455
برج البحري	58 522	7 824
عين طاية	38 228	4 003
براقى	128 949	4 011
الكاليتوس	128 652	4 243
سيدي موسى	45 153	1 044
بئر مراد رايس	50 243	12 107
حيدرة	34 497	5 637
بئر خادم	86 149	9 691
سحالة	46 194	1 848
جسر قسنطينة	147 643	10 154
الحراش	54 148	54 148
وادي السمار	35 526	35 523
باش جراح	102 277	102 277
بوروبة	79 403	79 403
حسين داي	45 095	45 095
بلوزداد	48 809	48 809
المغارية	34 851	34 851
القبة	116 021	116 021

➤ التوزيع السكاني حتى 2020-12-31 حسب الفئات العمرية و الجنس :

النسب			عدد السكان			الفئات العمرية
المجموع	الإناث	الذكور	المجموع	الإناث	الذكور	
7,33%	7,22%	7,44%	242 678	118 945	123 733	0-4
7,46%	7,32%	7,60%	246 974	120 550	126 424	05-sept
7,24%	7,10%	7,37%	239 478	116 879	122 599	oct-14
7,00%	6,84%	7,15%	231 655	112 674	118 981	15-19
7,46%	7,37%	7,55%	247 048	121 433	125 614	20-24
7,89%	7,81%	7,97%	261 224	128 671	132 554	25-29
8,35%	8,29%	8,40%	276 264	136 588	139 676	30-34
8,49%	8,51%	8,47%	281 048	140 113	140 935	35-39
8,50%	8,62%	8,38%	281 394	141 994	139 400	40-44
7,97%	8,03%	7,92%	263 960	132 220	131 740	45-49
6,12%	6,06%	6,18%	202 472	99 726	102 746	50-54
4,48%	4,44%	4,51%	148 221	73 176	75 045	55-59
3,62%	3,64%	3,61%	119 937	59 973	59 964	60-64
2,66%	2,81%	2,51%	87 899	46 236	41 663	65-69
2,01%	2,19%	1,83%	66 513	36 048	30 465	70-74
1,64%	1,79%	1,50%	54 378	29 466	24 912	75-79
1,78%	1,94%	1,61%	58 752	31 997	26 755	80 +
100%	100%	100%	3 309 896	1 646 689	1 663 207	المجموع

التوزيع السكاني حتى 2020-12-31 حسب الفئات العمرية و الجنس و البلديات :

البلديات	سنة 0-4	منهم الإناث	سنة 5-9	منهم الإناث	سنة 10-14	منهم الإناث	سنة 15-19	منهم الإناث
روبية	5 036	2 468	5 125	2 501	4 969	2 425	4 807	2 338
رغاية	6 942	3 403	7 065	3 449	6 851	3 344	6 627	3 223
هراوة	2 239	1 098	2 279	1 112	2 210	1 079	2 138	1 040
بئر توتة	2 484	1 217	2 528	1 234	2 451	1 196	2 371	1 153
أولاد شبل	1 625	797	1 654	807	1 604	783	1 551	755
تسالة المرجة	1 287	631	1 310	640	1 270	620	1 229	598
دار البيضاء	6 502	3 187	6 617	3 230	6 416	3 131	6 207	3 019
برج الكيفان	12 344	6 050	12 563	6 132	12 182	5 945	11 784	5 731
باب الزوار	7 848	3 846	7 987	3 898	7 744	3 780	7 491	3 644
المحمدية	5 081	2 490	5 171	2 524	5 014	2 447	4 850	2 359
المرسى	983	482	1 000	488	970	473	938	456
برج البحري	4 291	2 103	4 367	2 131	4 234	2 067	4 096	1 992
عين طاية	2 803	1 374	2 852	1 392	2 766	1 350	2 676	1 301
براقى	9 454	4 634	9 622	4 696	9 330	4 553	9 025	4 390
الكاليتوس	9 433	4 623	9 600	4 686	9 308	4 543	9 004	4 380
سيدي موسى	3 311	1 623	3 369	1 645	3 267	1 594	3 160	1 537
بئر مراد رايس	3 684	1 806	3 749	1 830	3 635	1 774	3 516	1 710
حيدرة	2 529	1 240	2 574	1 256	2 496	1 218	2 414	1 174
بئر خادم	6 316	3 096	6 428	3 138	6 233	3 042	6 029	2 933
سحاولة	3 387	1 660	3 447	1 682	3 342	1 631	3 233	1 573
جسر قسنطينة	10 825	5 306	11 017	5 377	10 682	5 214	10 333	5 026
الحراش	3 970	1 946	4 040	1 972	3 918	1 912	3 790	1 843
وادي السمار	2 605	1 277	2 651	1 294	2 570	1 254	2 486	1 209
باش جراح	7 499	3 675	7 632	3 725	7 400	3 612	7 158	3 482
بوروية	5 822	2 853	5 925	2 892	5 745	2 804	5 557	2 703
حسين داي	3 306	1 621	3 365	1 642	3 263	1 592	3 156	1 535
بلوزداد	3 579	1 754	3 642	1 778	3 531	1 724	3 416	1 662
المغارية	2 555	1 252	2 600	1 269	2 522	1 231	2 439	1 186
القبة	8 507	4 169	8 657	4 226	8 394	4 097	8 120	3 950
سيدي محمد	5 514	2 703	5 612	2 739	5 441	2 656	5 264	2 560
الجزائر الوسطى	6 137	3 008	6 246	3 049	6 056	2 956	5 858	2 849
المرادية	1 853	908	1 886	921	1 829	893	1 769	860
المدنية	3 274	1 605	3 332	1 626	3 231	1 577	3 125	1 520
باب الوادي	5 259	2 578	5 352	2 612	5 189	2 533	5 020	2 442
القصبة	2 987	1 464	3 039	1 484	2 947	1 438	2 851	1 387
وادي قريش	3 752	1 839	3 818	1 864	3 702	1 807	3 581	1 742
بولوغين	3 561	1 745	3 624	1 769	3 514	1 715	3 399	1 653
رايس حميدو	2 311	1 133	2 352	1 148	2 281	1 113	2 206	1 073
بوزريعة	6 808	3 337	6 928	3 382	6 718	3 279	6 499	3 161
بني مسوس	2 940	1 441	2 992	1 461	2 901	1 416	2 807	1 365
بن عكنون	1 530	750	1 557	760	1 510	737	1 461	711
الأبيار	3 845	1 885	3 913	1 910	3 795	1 852	3 671	1 785
درارية	3 586	1 758	3 650	1 781	3 539	1 727	3 423	1 665
دويرة	4 631	2 270	4 713	2 300	4 570	2 230	4 420	2 150
بابا حسان	1 930	946	1 964	959	1 904	929	1 842	896
العاشور	3 337	1 635	3 396	1 657	3 293	1 607	3 185	1 549
خرايسية	2 267	1 111	2 308	1 126	2 238	1 092	2 164	1 053
شراكة	6 566	3 218	6 682	3 262	6 480	3 162	6 268	3 049
دالي إبراهيم	2 862	1 403	2 913	1 422	2 824	1 378	2 732	1 329
الحمامات	1 949	955	1 983	968	1 923	939	1 860	905
عين البنيان	5 553	2 722	5 651	2 759	5 480	2 675	5 301	2 578
أولاد فايت	2 242	1 099	2 281	1 114	2 212	1 080	2 140	1 041
زرالدة	4 188	2 053	4 262	2 080	4 133	2 017	3 998	1 945
السويدنية	1 390	681	1 414	690	1 371	669	1 327	645
سطوالي	3 872	1 898	3 941	1 924	3 821	1 865	3 696	1 798
المحاملة	1 686	827	1 716	838	1 664	812	1 610	783
رحمانية	601	294	611	298	593	289	574	279
مجموع الولاية	242 678	118 945	246 974	120 550	239 478	116 879	231 655	112 674

البلديات	20 سنة 24-	منهم الإناث	25 سنة 29-	منهم الإناث	30 سنة 34-	منهم الإناث	35 سنة 39-	منهم الإناث
روبية	5 126	2 520	5 420	2 670	5 732	2 834	5 832	2 907
رغاية	7 067	3 474	7 473	3 681	7 903	3 907	8 040	4 008
هراوة	2 280	1 121	2 411	1 187	2 549	1 260	2 593	1 293
بئر توتة	2 529	1 243	2 674	1 317	2 828	1 398	2 877	1 434
أولاد شبل	1 655	813	1 750	862	1 850	915	1 882	938
تسالة المرجة	1 311	644	1 386	683	1 466	725	1 491	743
دار البيضاء	6 619	3 253	6 999	3 447	7 402	3 659	7 530	3 754
برج الكيفان	12 567	6 177	13 288	6 545	14 053	6 948	14 296	7 127
باب الزوار	7 989	3 927	8 447	4 161	8 934	4 417	9 088	4 531
المحمدية	5 173	2 542	5 469	2 694	5 784	2 860	5 884	2 934
المرسى	1 001	492	1 058	521	1 119	553	1 138	568
برج البحري	4 368	2 147	4 619	2 275	4 885	2 415	4 969	2 477
عين طاية	2 853	1 403	3 017	1 486	3 191	1 578	3 246	1 618
براقى	9 625	4 731	10 177	5 013	10 763	5 321	10 949	5 459
الكالبتوس	9 602	4 720	10 153	5 001	10 738	5 309	10 924	5 446
سيدي موسى	3 370	1 657	3 564	1 755	3 769	1 863	3 834	1 911
بئر مراد رايس	3 750	1 843	3 965	1 953	4 194	2 073	4 266	2 127
حيدرة	2 575	1 266	2 723	1 341	2 879	1 424	2 929	1 460
بئر خادم	6 430	3 161	6 799	3 349	7 191	3 555	7 315	3 647
سحاولة	3 448	1 695	3 646	1 796	3 856	1 906	3 922	1 955
جسر قسنطينة	11 020	5 417	11 652	5 740	12 323	6 093	12 537	6 250
الحراش	4 042	1 987	4 274	2 105	4 520	2 235	4 598	2 292
وادي السمار	2 652	1 303	2 804	1 381	2 965	1 466	3 017	1 504
باش جراح	7 634	3 752	8 072	3 976	8 537	4 221	8 684	4 330
بوروية	5 927	2 913	6 267	3 087	6 627	3 277	6 742	3 361
حسين داي	3 366	1 654	3 559	1 753	3 764	1 861	3 829	1 909
بلوزداد	3 643	1 791	3 852	1 897	4 074	2 014	4 144	2 066
المغارية	2 601	1 279	2 751	1 355	2 909	1 438	2 959	1 475
القبية	8 660	4 257	9 157	4 510	9 684	4 788	9 851	4 911
سيدي محمد	5 613	2 759	5 935	2 924	6 277	3 103	6 386	3 184
الجزائر الوسطى	6 248	3 071	6 606	3 254	6 986	3 454	7 107	3 543
المرادية	1 887	927	1 995	983	2 110	1 043	2 146	1 070
المدنية	3 333	1 638	3 524	1 736	3 727	1 843	3 792	1 890
باب الوادي	5 354	2 631	5 661	2 788	5 987	2 960	6 090	3 036
القصبة	3 040	1 494	3 215	1 584	3 400	1 681	3 459	1 724
وادي قريش	3 819	1 877	4 039	1 989	4 271	2 112	4 345	2 166
بولوغين	3 625	1 782	3 833	1 888	4 054	2 004	4 124	2 056
رايس حميدو	2 353	1 157	2 488	1 225	2 631	1 301	2 677	1 334
بوزريعة	6 930	3 407	7 328	3 610	7 750	3 832	7 884	3 931
بني مسوس	2 993	1 471	3 165	1 559	3 347	1 655	3 405	1 698
بن عكنون	1 558	766	1 647	811	1 742	861	1 772	884
الأبيار	3 914	1 924	4 139	2 039	4 377	2 164	4 453	2 220
درارية	3 651	1 794	3 860	1 901	4 082	2 018	4 153	2 070
دويرة	4 714	2 317	4 984	2 455	5 271	2 606	5 363	2 674
بابا حسان	1 965	966	2 077	1 023	2 197	1 086	2 235	1 114
العاشور	3 397	1 670	3 592	1 769	3 798	1 878	3 864	1 926
خرابسية	2 308	1 135	2 441	1 202	2 581	1 276	2 626	1 309
شراقفة	6 684	3 286	7 068	3 481	7 475	3 696	7 604	3 791
دالي إبراهيم	2 914	1 432	3 081	1 518	3 258	1 611	3 315	1 652
الحممامات	1 984	975	2 098	1 033	2 219	1 097	2 257	1 125
عين البنيان	5 653	2 779	5 978	2 944	6 322	3 125	6 431	3 206
أولاد فايت	2 282	1 122	2 413	1 189	2 552	1 262	2 596	1 294
زرالدة	4 264	2 096	4 508	2 221	4 768	2 357	4 850	2 418
السويدية	1 415	695	1 496	737	1 582	782	1 609	802
سطوالي	3 942	1 938	4 168	2 053	4 408	2 179	4 485	2 236
المحاملة	1 717	844	1 815	894	1 920	949	1 953	974
رحمانية	612	301	647	319	684	338	696	347
مجموع الولاية	247 048	121 433	261 224	128 671	276 264	136 588	281 048	140 113

البلديات	40سنة-44	منهم الإناث	45سنة-49	منهم الإناث	50سنة-54	منهم الإناث	55سنة-59	منهم الإناث
روبية	5 839	2 946	5 477	2 744	4 201	2 069	3 076	1 518
رغاية	8 050	4 062	7 551	3 782	5 792	2 853	4 240	2 093
هراوة	2 597	1 310	2 436	1 220	1 868	920	1 368	675
بنر توتة	2 880	1 453	2 702	1 353	2 072	1 021	1 517	749
أولاد شبل	1 885	951	1 768	886	1 356	668	993	490
تسالة المرجة	1 493	753	1 400	701	1 074	529	786	388
دار البيضاء	7 539	3 804	7 072	3 542	5 425	2 672	3 971	1 961
برج الكيفان	14 314	7 223	13 427	6 726	10 299	5 073	7 540	3 722
باب الزوار	9 100	4 592	8 536	4 276	6 547	3 225	4 793	2 366
المحمدية	5 892	2 973	5 527	2 768	4 239	2 088	3 103	1 532
المرسى	1 140	575	1 069	536	820	404	600	296
برج البحري	4 975	2 511	4 667	2 338	3 580	1 763	2 621	1 294
عين طاية	3 250	1 640	3 049	1 527	2 338	1 152	1 712	845
براقى	10 963	5 532	10 284	5 151	7 888	3 885	5 774	2 851
الكاليتوس	10 937	5 519	10 260	5 139	7 870	3 876	5 761	2 844
سيدي موسى	3 839	1 937	3 601	1 804	2 762	1 360	2 022	998
بنر مراد رايس	4 272	2 155	4 007	2 007	3 073	1 514	2 250	1 111
حيدرة	2 933	1 480	2 751	1 378	2 110	1 039	1 545	763
بنر خادم	7 324	3 696	6 870	3 441	5 270	2 596	3 858	1 905
سحاولة	3 927	1 982	3 684	1 845	2 826	1 392	2 069	1 021
جسر قسنطينة	12 552	6 334	11 774	5 898	9 032	4 448	6 612	3 264
الحراش	4 603	2 323	4 318	2 163	3 312	1 631	2 425	1 197
وادي السمار	3 020	1 524	2 833	1 419	2 173	1 070	1 591	785
باش جراح	8 695	4 388	8 156	4 086	6 256	3 082	4 580	2 261
بوروية	6 751	3 406	6 332	3 172	4 857	2 392	3 556	1 755
حسين داي	3 834	1 935	3 596	1 801	2 759	1 359	2 019	997
بلوزداد	4 150	2 094	3 892	1 950	2 986	1 471	2 186	1 079
المغارية	2 963	1 495	2 779	1 392	2 132	1 050	1 561	770
القببة	9 864	4 977	9 253	4 635	7 097	3 496	5 196	2 565
سيدي محمد	6 394	3 226	5 998	3 004	4 600	2 266	3 368	1 663
الجزائر الوسطى	7 116	3 591	6 675	3 344	5 120	2 522	3 748	1 851
المرادية	2 149	1 084	2 016	1 010	1 546	762	1 132	559
المدنية	3 796	1 916	3 561	1 784	2 732	1 345	2 000	987
باب الوادي	6 098	3 077	5 720	2 865	4 388	2 161	3 212	1 586
القصبة	3 463	1 747	3 248	1 627	2 492	1 227	1 824	901
وادي قريش	4 350	2 195	4 081	2 044	3 130	1 542	2 292	1 131
بولوغين	4 129	2 084	3 873	1 940	2 971	1 463	2 175	1 074
رايس حميدو	2 680	1 352	2 514	1 259	1 928	950	1 412	697
بوزريعة	7 894	3 983	7 405	3 709	5 680	2 798	4 158	2 053
بني مسوس	3 409	1 720	3 198	1 602	2 453	1 208	1 796	887
بن عكنون	1 775	895	1 665	834	1 277	629	935	461
الأبيار	4 459	2 250	4 182	2 095	3 208	1 580	2 349	1 159
درارية	4 158	2 098	3 901	1 954	2 992	1 474	2 190	1 081
دويرة	5 369	2 709	5 037	2 523	3 863	1 903	2 828	1 396
بابا حسان	2 238	1 129	2 099	1 052	1 610	793	1 179	582
العاشور	3 869	1 952	3 629	1 818	2 784	1 371	2 038	1 006
خرابسية	2 629	1 327	2 466	1 235	1 892	932	1 385	684
شراكة	7 614	3 842	7 142	3 578	5 478	2 698	4 010	1 980
دالي إبراهيم	3 319	1 675	3 113	1 559	2 388	1 176	1 748	863
الحمات	2 260	1 140	2 120	1 062	1 626	801	1 190	588
عين البنيان	6 439	3 249	6 040	3 026	4 633	2 282	3 392	1 674
أولاد فايت	2 599	1 312	2 438	1 221	1 870	921	1 369	676
زرالدة	4 856	2 451	4 555	2 282	3 494	1 721	2 558	1 263
السويدنية	1 611	813	1 511	757	1 159	571	849	419
سطوالي	4 490	2 266	4 212	2 110	3 231	1 591	2 365	1 168
المحلمة	1 955	987	1 834	919	1 407	693	1 030	508
رحمانية	697	352	654	327	501	247	367	181
مجموع الولاية	281 394	141 994	263 960	132 220	202 472	99 726	148 221	73 176

البلديات	60 سنة -64	منهم الإناث	65 سنة -69	منهم الإناث	70 سنة -74	منهم الإناث	75 سنة -79	منهم إناث
روبية	2 489	1 244	1 824	959	1 380	748	1 128	611
رغاية	3 431	1 716	2 514	1 323	1 903	1 031	1 556	843
هراوة	1 107	553	811	427	614	333	502	272
بئر توتة	1 228	614	900	473	681	369	557	302
أولاد شبل	803	402	589	310	445	241	364	197
تسالة المرجة	636	318	466	245	353	191	288	156
دار البيضاء	3 213	1 607	2 355	1 239	1 782	966	1 457	789
برج الكيفان	6 101	3 051	4 471	2 352	3 383	1 834	2 766	1 499
باب الزوار	3 878	1 939	2 842	1 495	2 151	1 166	1 758	953
المحمدية	2 511	1 256	1 840	968	1 393	755	1 139	617
المرسى	486	243	356	187	269	146	220	119
برج البحري	2 121	1 060	1 554	817	1 176	637	961	521
عين طاية	1 385	693	1 015	534	768	416	628	340
براقى	4 673	2 336	3 424	1 801	2 591	1 404	2 118	1 148
الكاليتوس	4 662	2 331	3 417	1 797	2 585	1 401	2 114	1 145
سيدي موسى	1 636	818	1 199	631	907	492	742	402
بئر مراد رايس	1 821	910	1 334	702	1 010	547	825	447
حيدرة	1 250	625	916	482	693	376	567	307
بئر خادم	3 122	1 561	2 288	1 203	1 731	938	1 415	767
سحاولة	1 674	837	1 227	645	928	503	759	411
جسر قسنطينة	5 350	2 675	3 921	2 062	2 967	1 608	2 426	1 314
الحراش	1 962	981	1 438	756	1 088	590	890	482
وادي السمار	1 287	644	943	496	714	387	584	316
باش جراح	3 706	1 853	2 716	1 429	2 055	1 114	1 680	911
بوروية	2 877	1 439	2 109	1 109	1 596	865	1 305	707
حسين داي	1 634	817	1 198	630	906	491	741	401
بلوزداد	1 769	884	1 296	682	981	532	802	435
المغارية	1 263	631	926	487	700	380	573	310
القبة	4 204	2 102	3 081	1 621	2 331	1 264	1 906	1 033
سيدي محمد	2 725	1 363	1 997	1 051	1 511	819	1 236	670
الجزائر الوسطى	3 033	1 517	2 223	1 169	1 682	912	1 375	745
المرادية	916	458	671	353	508	275	415	225
المدنية	1 618	809	1 186	624	897	486	734	398
باب الوادي	2 599	1 300	1 905	1 002	1 441	781	1 178	639
القصبية	1 476	738	1 082	569	819	444	669	363
وادي قريش	1 854	927	1 359	715	1 028	557	841	456
بولوغين	1 760	880	1 290	678	976	529	798	432
رايس حميدو	1 142	571	837	440	633	343	518	281
بوزريعة	3 365	1 682	2 466	1 297	1 866	1 011	1 525	827
بني مسوس	1 453	727	1 065	560	806	437	659	357
بن عكنون	756	378	554	292	419	227	343	186
الأبيار	1 900	950	1 393	733	1 054	571	862	467
درارية	1 772	886	1 299	683	983	533	804	435
دويرة	2 289	1 144	1 677	882	1 269	688	1 038	562
بابا حسان	954	477	699	368	529	287	432	234
العاشور	1 649	825	1 209	636	914	496	748	405
خرايسية	1 121	560	821	432	621	337	508	275
شراقفة	3 245	1 623	2 378	1 251	1 800	975	1 471	797
دالي إبراهيم	1 415	707	1 037	545	784	425	641	348
الحمامات	963	482	706	371	534	290	437	237
عين البنيان	2 744	1 372	2 011	1 058	1 522	825	1 244	674
أولاد فايت	1 108	554	812	427	614	333	502	272
زرالدة	2 070	1 035	1 517	798	1 148	622	938	509
السويدية	687	343	503	265	381	206	311	169
سطوالي	1 914	957	1 403	738	1 061	575	868	470
المحاملة	833	417	611	321	462	250	378	205
رحمانية	297	148	218	114	165	89	135	73
مجموع الولاية	119 937	59 973	87 899	46 236	66 513	36 048	54 378	29 466

المجموع	منهم الإناث	80 سنة +	البلديات
68 680	664	1 219	روبية
94 685	915	1 681	رغاية
30 543	295	542	هراوة
33 879	328	601	بئر توتة
22 168	214	393	أولاد شبل
17 559	170	312	تسالة المرجة
88 680	857	1 574	دار البيضاء
168 367	1 628	2 989	برج الكيفان
107 034	1 035	1 900	باب الزوار
69 300	670	1 230	المحمدية
13 407	130	238	المرسى
58 522	566	1 039	برج البحري
38 228	370	679	عين طاية
128 949	1 247	2 289	براقى
128 652	1 244	2 284	الكاليتوس
45 153	437	801	سيدي موسى
50 243	486	892	بئر مراد رايس
34 497	333	612	حيدرة
86 149	833	1 529	بئر خادم
46 194	447	820	سحاولة
147 643	1 427	2 621	جسر قسنطينة
54 148	523	961	الحراش
35 526	343	631	وادي السمار
102 277	989	1 815	باش جراح
79 403	768	1 409	بوروية
45 095	436	800	حسين داي
48 809	472	866	بلوزداد
34 851	337	619	المغارية
116 021	1 122	2 059	القبة
75 206	727	1 335	سيدي محمد
83 703	809	1 486	الجزائر الوسطى
25 278	244	449	المرادية
44 656	432	793	المدنية
71 725	693	1 273	باب الوادي
40 734	394	723	القصبة
51 172	495	908	وادي قريش
48 571	470	862	بولوغين
31 524	305	560	رايس حميدو
92 851	898	1 648	بوزريعة
40 101	388	712	بني مسوس
20 873	202	371	بن عكنون
52 446	507	931	الأبيار
48 911	473	868	درارية
63 157	611	1 121	دويرة
26 322	254	467	بابا حسان
45 508	440	808	العاشور
30 925	299	549	خرابسية
89 557	866	1 590	شراكة
39 036	377	693	دالي إبراهيم
26 582	257	472	الحمامات
75 739	732	1 344	عين البنين
30 575	296	543	أولاد فايت
57 122	552	1 014	زرالدة
18 953	183	336	السويدنية
52 814	511	937	سطوالي
23 000	222	408	المحالمة
8 195	79	145	رحمانية
3 309 896	31 997	58 752	مجموع الولاية

المجموع	تقدير السكان حتى 31-12-2020		البلديات
	ريفي	حضري	
68 680	4 691	63 989	روبية
94 685	2 270	92 415	رغاية
30 543	3 313	27 229	هراوة
33 879	3 089	30 790	بئر توتة
22 168	6 331	15 836	أولاد شبل
17 559	2 549	15 010	تسالة المرجة
88 680	1 276	87 403	دار البيضاء
168 367	-	168 367	برج الكيفان
107 034	-	107 033	باب الزوار
69 300	-	69 300	المحمدية
13 407	-	13 407	المرسى
58 522	-	58 522	برج البحري
38 228	961	37 267	عين طاية
128 949	1 162	127 786	براقي
128 652	1 874	126 778	الكليوس
45 153	3 919	41 233	سيدي موسى
50 243	-	50 243	بئر مراد رايس
34 497	-	34 496	حبيرة
86 149	-	86 149	بئر خادم
46 194	889	45 304	سحاولة
147 643	97	147 546	جسر قسنطينة
54 148	-	54 148	الحراش
35 526	-	35 526	وادي السمار
102 277	-	102 276	باش جراح
79 403	-	79 403	بوروية
45 095	-	45 096	حسين داي
48 809	-	48 809	بلوزداد
34 851	-	34 851	المغارية
116 021	-	116 021	القبة
75 206	-	75 207	سيدي محمد
83 703	-	83 703	الجزائر الوسطى
25 278	-	25 277	المرادية
44 656	-	44 656	المدنية
71 725	-	71 725	باب الوادي
40 734	-	40 734	القصبة
51 172	-	51 172	وادي قريش
48 571	-	48 571	بولوغين
31 524	-	31 524	رايس حميدو
92 851	-	92 851	بوزريعة
40 101	43	40 059	بني مسوس
20 873	-	20 873	بن عكنون
52 446	-	52 446	الأبيار
48 911	402	48 510	درارية
63 157	3 562	59 594	دويرة
26 322	1 615	24 708	بابا حسان
45 508	1 328	44 179	العاشور
30 925	3 271	27 655	خر ايسية
89 557	2 602	86 956	شراقة
39 036	-	39 036	دالي ابراهيم
26 582	-	26 581	الحمامات
75 739	2 135	73 604	عين البنيان
30 575	1 306	29 268	أولاد فابت
57 122	2 930	54 191	زرالدة
18 953	2 240	16 713	السويدنية
52 814	1 484	51 330	سطوالي
23 000	4 764	18 236	المحاملة
8 195	3 576	4 619	رحمانية
3 309 896	63 682	3 246 215	مجموع الولاية

2.2 الشغل:

اعتبارًا من 31/12/2020 ، بلغ عدد السكان الناشطين في ولاية الجزائر حوالي 1.423.483 شخصًا ، أو 63.40 ٪ من السكان في سن العمل. يقدر عدد العاملين بنحو 1.334.994 نسمة ، أو 40.33 ٪ من إجمالي السكان. وبذلك يقدر عدد العاطلين عن العمل بـ 88.489 نسمة ، أي بمعدل بطالة يبلغ 6.22 ٪. يوفر قطاع الزراعة 0.70 ٪ من العاملين. قطاع الصناعة 10.69 ٪. قطاع الإدارة 21.30 ٪ ، قطاع التجارة والخدمات 52.01 ٪.

المؤشرات الرئيسية لقطاع التوظيف :

للولاية تقدير عدد السكان	3 309 896
السكان النشطين	1 423 483
السكان المشتغلون	1 334 994
السكان العاطلين	88 489
معدل البطالة	6,22

توزيع السكان المشتغلين حسب قطاع النشاط الاقتصادي:

النشاط	الذكور	النساء	المجموع
الإدارة	163 633	120 719	284 352
البناء و الأشغال العمومية الهيدروليكية	184 979	18 031	203 010
الفلاحة	8 995	412	9 407
الصناعة	110 524	32 143	142 667
التجارة و الخدمات	514 625	179 754	694 379
الأخرى	992	187	1 179
المجموع :	983 748	351 246	1 334 994

المصدر : مديرية التشغيل

إنشاء وظائف العام (ن-1) من خلال أنظمة التشغيل:

جهاز العمل	الذكور	النساء	المجموع
الوكالة الوطنية لدعم تشغيل الشباب	المعلومة غير متوفرة	المعلومة غير متوفرة	المعلومة غير متوفرة
الوكالة الوطنية لتسيير القرض المصغر	المعلومة غير متوفرة	المعلومة غير متوفرة	المعلومة غير متوفرة
الصندوق الوطني للتأمين عن البطالة	50	84	134
المجموع	50	84	134

المصدر : مديرية التشغيل

● قسم الترويج للعمل:

- فك الارتباط وتجاوز الشركات الأجنبية فيما يتعلق بتوظيف العمالة المحلية بموجب الاتفاقيات من حيث المبدأ.
- لا تزال متطلبات الخبرة المهنية من قبل غالبية الشركات الاقتصادية تشكل عقبة أمام توظيف الشباب الخريجين الجدد.
- عدم كفاية المعلومات والجهل بأنظمة التوجيه والتدريب المهني.
- صعوبة إيجاد الآليات المناسبة لتدريب القوى العاملة حسب الالتزام الوارد في الاتفاقية من حيث المبدأ.
- رفض طالبي العمل الالتحاق بقطاع المقاولات والزراعة

● قسم إنشاء الأعمال والمشاريع الصغيرة:

- بطء الجهاز المصرفي في عملية تمويل المشاريع.
- عدم وجود دعم فعال للشباب المقاول خلال مرحلة بدء المشروع ، من خلال ضمان خطة عبء العمل من خلال المادة 87 من المرسوم الرئاسي رقم 15-247 الموافق 16 سبتمبر 2015 ، الذي ينظم الأسواق العمومية ووفود الخدمة العامة ، من أجل ضمان استدامة الشركات الصغيرة التي تم إنشاؤها بموجب أنظمة ANSEJ و CNAC.
- مشكلة الامتيازات للأنشطة الزراعية.
- الصعوبة والبطء في الحصول على الموافقات للأنشطة المنظمة.
- صعوبة العثور على إيجار بسعر مناسب لشباب المقاول.

➤ العروض:

- تزويد المنظمات بالدعم لخلق فرص العمل ، ورسم خرائط للأنشطة التي سيتم الترويج لها.
- تعزيز مؤهلات المروجين من خلال دورات تأهيلية بالتنسيق مع خدمات التدريب المهني.
- تكييف نظام التعليم والجامعة مع المتغيرات في المجتمع.
- تشجيع الخريجين الشباب على إنشاء الأعمال التجارية.
- تسهيل شروط منح الامتيازات الزراعية.
- تسهيل شروط منح التراخيص للأنشطة المنظمة.
- تطوير إجراءات للإعلام وزيادة الوعي وتعزيز التعلم بين جميع أصحاب المصلحة (وسائط الإنترنت)
- إنشاء وتطوير آليات الوصول إلى التعلم للشباب دون سن 16 عامًا .
- إضفاء الطابع الاحترافي على دعم التدريب للباحثين عن عمل .
- تحفيز الطلب ووضع العمالة في قلب سياسات الاقتصاد الكلي

3.1 الصناعة والمناجم:

الصناعة هي محور النشاط الاقتصادي الوطني ، الجزائر لديها نسيج صناعي اقتصادي كبير يتكون من أنشطة متنوعة.

➤ توزيع الشركات الصغيرة و المتوسطة حسب قطاع النشاط :

قطاع النشاط	الأنشطة الرئيسية	عدد وحدات الإنتاج	العدد الجمالي ((المناصب
صناعة الجلود	صنع سلع استهلاكية من الجلد (أحذية ، مصنوعات جلدية) ...	221	1 008
كيمياء البلاستيك	صناعة البلاستيك والمستحضرات الصيدلانية والطلاء - صناعة المطاط...	680	7 797
صناعات مختلفة	الصناعات التحويلية الأخرى (المجوهرات ، المشغولات الذهبية ، الألعاب ، الألعاب)....	399	1 612
خدمات للمؤسسات	مكتب تصميم الإعلام الألي و المكاتب	8 669	50 299
الفلحة و الصيد	صائد سمك السردين ومزارع...	451	3 449
ISMME	الإتشاءات المعدنية وتصنيع المسامير والبراغي...	1 304	12 777
البناء و الإشغال العمومية	البناء والأشغال العامّة الأعمال العقارية	9 494	56 687
الجلود والمنسوجات	صنع السلع الاستهلاكية من المنسوجات (الجوارب ، الملابس ، المفروشات ، البطانيات ، الخ)	1 231	3 964
التجارة	استيراد وتصدير جملة وبيع	24 964	76 476
صناعة الخشب و الورق	صناعة الأثاث (الخشب) وتصنيع الورق ومعالجته	2 253	10 553
صناعة المواد الغذائية	Travail de corps gras, الدقيق والسميدوقشر ورسم الحبوب ومنتجات النشا والمعكرونة والكسكسي والخبز والبسكويت والمعجنات....)	2 837	9 968
خدمة التدبير المنزلي	مدرسة لتعليم قيادة السيارات ، إزالة الشحوم	7 911	18 598
خدمة المجتمع	مدارس التدريب	1 179	15 568
العقارات التجارية	وكالة عقارية	467	1 901
الفندق والمطاعم	فندق ، تموين ، كافيتريا	4 724	15 447
النقل والاتصالات	عبور ونقل البضائع	5 174	23 871
مواد بناء	تصنيع الأطباق الخزفية والبورسلين. تصنيع منتجات الأسمنت من مواد البناء المختلفة	308	2 589
الميا والطاقة	معالجة المياه وتوزيع الغاز	32	231
مؤسسة مالية	التأمين والبنوك	312	4 016
المناجم والمحاجر		4	415
أعمال الخدمة والنفط		18	204
الهيدروكربونات	استغلال الرواسب الهيدروكربونية	14	82

فروع النشاط	الأنشطة الرئيسية	عدد الحضانات	مناصب المتنبه بها
صناعة الجلود	صنع سلع استهلاكية من الجلد (أحذية ، مصنوعات جلدية) ...	1	40
كيمياء البلاستيك	صناعة البلاستيك والمستحضرات الصيدلانية والطلاء - صناعة المطاط...		
صناعات مختلفة	الصناعات التحويلية الأخرى (المجوهرات ، المشغولات الذهبية ، الألعاب ، الألعاب)....		
خدمات للمؤسسات	مكتب تصميم informatique bureau....		
الفلحة و الصيد	صائد سمك السردين ومزارع...		
ISMME	الإثشاءات المعدنية وتصنيع المسامير والبراغي... ..		
البناء و الإثشاء العمومية	البناء والأشغال العامة الأعمال العقارية		
الجلود والمنسوجات	صنع السلع الاستهلاكية من المنسوجات (الجوارب ، الملابس ، المفروشات ، البطانيات ، إلخ)		
التجارة	استيراد وتصدير جملة وبيع		
صناعة الخشب و الورق	صناعة الأثاث (الخشب) وتصنيع الورق ومعالجته		
صناعة المواد الغذائية	Travail de corps gras, الدقيق والسميدوقشر ورسم الحبوب ومنتجات النشا والمعكرونة والكسكي والخبز والبسكويت والمعجنات... ..)		
خدمة المجتمع	مدارس السباقة		
خدمة المجتمع	مدارس التكوين		
العقارات التجارية	وكالة عقارية		
الفندق والمطاعم	فندق ، مطعم ، كافيتريا		
النقل والاتصالات	عبور ونقل البضائع		
مواد بناء	تصنيع الأطباق الخزفية والبورسلين. تصنيع منتجات الأسمنت من مواد البناء المختلفة		
الميا والطاقة	معالجة المياه وتوزيع الغاز		
مؤسسة مالية	التأمين والبنوك		
المناجم والمحاجر			
أعمال الخدمة والنفط	مطاعم		
الهيدروكربونات(البترولية)	استغلال الحقول الهيدروكربونية(البترولية)		

➤ تقسيم المناطق الصناعية ومناطق النشاط حسب البلدية.

📊 المناطق الصناعية

البلديات	المناطق الصناعية	المساحة الإجمالية الهكتار	المساحة المستغلة الهكتار
الروبية	1	960	721,9
الحراش	1	78	71
وادي السمار	1	390	311
المجموع	3	1 428	1 104

المساحة المستغلّة الهكتار	المساحة الإجمالية الهكتار	المناطق الصناعية	البلديات
-	-	-	روبية
-	-	-	رغاية
-	-	-	هراوة
6,1	6,81	1	بنر توتة
-	-	-	أولاد شبل
-	-	-	تسالة المرجة
21,68	26,65	1	دار البيضاء
11,22	11,75	2	برج الكيفان
45,4	78,37	2	باب الزوار
-	-	-	المحمدية
-	-	-	المرسى
-	-	-	برج البحري
-	-	-	عين طاية
3,17	4	1	براقى
15	20,22	2	الكاليتوس
3	3,52	1	سيدي موسى
2,91	4,3	1	بنر مراد رايس
1,43	2,72	1	حيدرة
-	-	-	بنر خادم
15,72	20	1	سحاولة
0,8	1,21	1	جسر قسنطينة
-	-	-	الحراش
-	-	-	وادي السمار
0,63	0,71	1	باش جراح
-	-	-	بوروية
-	-	-	حسين داي
-	-	-	بلوزداد
-	-	-	المغارية
-	-	-	القبة
-	-	-	سيدي محمد
-	-	-	الجزائر الوسطى
-	-	-	المرادية
-	-	-	المدنية
-	-	-	باب الوادي
-	-	-	القصبية
-	-	-	وادي قریش
-	-	-	بولوغين
-	-	-	رايس حميدو
-	-	-	بوزريعة
-	-	-	بني مسوس
-	-	-	بن عكنون
-	-	-	الأبيار
-	-	-	درارية
4,56	6,33	1	دويرة
-	-	-	بابا حسان
13,81	16,6	1	العاشور
-	-	-	خرايسية
5,92	8,42	1	شراقة
-	-	-	دالي إبراهيم
-	-	-	الحمامات
-	9,42	1	عين البنيان
-	-	-	أولاد فايت
10,19	14,24	3	زرالدة
-	-	-	السويدنية
6,7	7,68	1	سطاوالي
-	-	-	المحالة
-	-	-	رحمانية
168,24	242,95	23	مجموع الولاية

الإنتاج السنوي	إمكانات الولاية	وحدة القياس	الإنتاج المنجمي
336 000	12 134 422	طن	الحجر الجيري وصخر الشيست
4800	4 000 000	طن ³ /م	Agregats (APMC divindus ex (ECAVA))

3.2 الموارد المائية

لدى ولاية الجزائر شبكة إمداد بالمياه بطول 5.597 كلم بمعدل توصيل 99%. ويتلخص الوضع على النحو التالي:

➤ المؤشرات الرئيسية لقطاع الموارد المائية :

الوحد	التعيين	
م ³	الموارد المائية الاجمالية (م ³ / يوم)	1 840 000
م ³	الموارد المائية المعبئة (م ³ / يوم)	1 086 478
العدد	عدد السدود	1
م ³	طاقة السدود	م ³ 637 650 000
العدد	التلة المحتجرة	0
م ³	قدرة التلة المحتجرة	0
العدد	الابار	255
م ³	طاقة الابار	م ³ 300 000
العدد	ربط شبكة المياه الصالحة لشرب بالعائلات	749 949
لتر/يوم/ساكن	متوسط استهلاك الفرد من مياه الشرب (لتر / يوم / فرد)	150
	معدل التزود بالمياه الصالحة للشرب	99%
%	معدل التسرب في شبكة المياه الصالحة لشرب بالعائلات	20%
العدد	محطات التصفية	4
%	لمعدل الربط بشبكة الصرف الصحي	98%

➤ توزيع البنى التحتية حسب البلديات :

عدد الابار	عدد التلال المحتجرة	البلديات
568	0	روبية
145	0	رغاية
-	0	هراوة
258	0	بنرتوتة
149	0	أولاد شيل
158	0	تسالة المرجة

224	0	دار البيضاء
479	0	برج الكيفان
-	0	باب الزوار
-	0	المحمدية
34	0	المرسى
-	0	برج البحري
-	0	عين طاية
1527	0	برافي
363	0	الكاليوس
380	0	سيدي موسى
76	0	بئر مراد رايس
-	0	حيدرة
92	0	بئر خادم
133	0	سحاولة
-	0	جسر قسنطينة
42	0	الحراش
-	0	وادي السمار
-	0	باش جراح
-	0	بوروية
-	0	حسين داي
-	0	بلوزداد
-	0	المغارية
-	0	القبة
-	0	سيدي محمد
-	0	الجزائر الوسطى
-	0	المرادية
-	0	المدنية
-	0	باب الوادي
-	0	القصبة
-	0	وادي قريش
-	0	بولوغين
-	0	رايس حميدو
-	0	بوزريعة
-	0	بني مسوس
-	0	بن عكنون
-	0	الأبيار
-	0	درارية
122	0	دويرة
-	0	بابا حسان
-	0	العاشور
21	0	خرابسية
-	0	شراكة
-	0	دالي إبراهيم
-	0	الحمامات
-	0	عين البنيان
-	0	أولاد فابيت
-	0	زرالدة
-	0	السويدنية
-	0	سطاوالي
431	0	المحالة
-	0	رحمانية
5 202	0	مجموع الولاية

المصدر: مديرية الموارد المائية

3.3 الفلاحة:

تبلغ المساحة الفلاحية الكلية 32526 هكتارًا ، أي 40,19% من إجمالي مساحة ولاية الجزائر العاصمة. تبلغ مساحة الأراضي الصالحة للزراعة 28870 هكتارًا ، أي 88,76% من إجمالي المساحة الفلاحية. تمثل الأراضي المروية 61% من المساحة الصالحة للزراعة

➤ أهم المؤشرات لقطاع الفلاحة:

التسمية	الوحدة	
المساحة الفلاحية الكلية	هكتار	32 526
المساحة الفلاحية الصالحة	هكتار	28 870

17 609	هكتار	المساحة الفلاحية المروية
23 303	العدد	رؤوس الأغنام
13 626	العدد	رؤوس الأبقار
2 568	العدد	رؤوس المعز
-	العدد	رؤوس الإبل
55	العدد	الدواجن
4 562,00	هكتار	المساحة الغابية
10	العدد	الألبان
43 440	لتر	إنتاج الحليب السنوي
88,76	%	نسبة المساحة الفلاحية الصالحة
61	%	نسبة المساحة الفلاحية المروية

➤ أهم الإنتاج الفلاحي:

الكمية/السنة	الوحدة	المنتجات
30780	قنطار	القمح الصلب
1950	قنطار	القمح اللين
1400	قنطار	الشعير
-	إقنطار	الشوفان
34130	إقنطار	الحبوب
120345	قنطار	العلف
265	إقنطار	الخضر الجافة
265	قنطار	الحمص
-	قنطار	العدس
-	إقنطار	التبغ
-	قنطار	Arachide
2966300	قنطار	:Maraichage
360900	قنطار	البطاطا
22970	إقنطار	البصل
-	إقنطار	الثوم
339540	قنطار	الكروم
1129400	قنطار	Agrumes
643550	قنطار	Noyaux Pépins
173965	قنطار	البطاطا
8460	قنطار	الزيتون
6255	قنطار	زيت الزيتون
-	قنطار	التمر
12802	قنطار	اللحوم الحمراء
71496	قنطار	اللحوم البيضاء
102845	1000 حبة	البيض
463	قنطار	العسل
233	قنطار	القطن

➤ مؤشرات القطاع الفلاحي حسب البلديات:

البلديات	المساحة الفلاحية الكلية	S.A.U المساحة الفلاحية الصالحة (هكتار)	المساحة الفلاحية المروية (هكتار)	نسبة المساحة الفلاحية الصالحة	نسبة المساحة الفلاحية المروية	عدد الاغنام	عدد الأبقار	عدد المعز	عدد الخيول	الطيور
روبية	2 467	2 265	1496,98	0,92	0,66	1806	643	446	14	2
رغاية	1 204	1 156	618,21	0,96	0,53	2815	790	44	39	
هراوة	960	908	846,66	0,95	0,93	165	371	127	42	
بنر توتة	1 623	1 543	868,11	0,95	0,56	513	994	118	7	4
أولاد شبل	1 994	1 961	1922	0,98	0,98	2886	1565	0	39	2
تسالة المرجة	1 374	1 324	769,64	0,96	0,58	410	442	117	3	-
دار البيضاء	1 222	1 003	838,52	0,82	0,84		79	-	-	-
برج الكيفان	1 229	754	479,1	0,61	0,64	303	277	-	67	7
باب الزوار	96	7	3	0,07	0,43	-	-	-	-	-
المحمدية	42	6	4	0,14	0,67	-	-	-	188	-
المرسى	139	115	115,27	0,83	1	127	31	42	-	-
برج البحري	238	200	165,28	0,84	0,83	179	91	44	36	-
عين طاية	611	567	564,38	0,93	1	77	144	8	-	-
براقي	1 222	1 172	818,98	0,96	0,7	278	498	41	6	-
الكايتوس	2 252	2 004	1670,58	0,89	0,83	513	1187	26	5	-
سبيدي موسى	3 027	2 835	2457,25	0,94	0,87	84	456	23	10	1
بنر مراد رايس	9	6	3,25	0,67	0,54		0	-	-	-
حيدرة	0	0	0	-	-	-	-	-	-	-
بنر خادم	58	44	16,15	-	-	-	29	-	-	1
سحولة	978	850	237,63	0,87	0,28	1175	69	69	-	-
جسر قسنطينة	352	309	134,87	0,88	0,44	298	26	-	-	-
الحراش	237	180	71,94	0,76	0,4	217	317	-	-	-
وادي السمار	48	41	-	0,85	0					
باش جراح	-	-	-	-	-	-	-	-	-	-
بيروية	-	-	-	-	-	-	-	-	-	-
حسين داوي	-	-	-	-	-	-	-	-	135	-
بلوزداد	-	-	-	-	-	-	-	-	-	-
المغارية	-	-	-	-	-	-	-	-	-	-
القبة	22	21	6	0,95	0,29		12	-	-	-

المساحة الفلاحية الكلية	الطيور	عدد الخيول	عدد المعز	عدد الأبقار	عدد الاغنام	نسبة المساحة الفلاحية المروية	نسبة المساحة الفلاحية الصالحة	المساحة الفلاحية المروية (هكتار)	المساحة الفلاحية الصالحة S.A.U (هكتار)	المساحة الفلاحية الكلية	البلديات
-	-	-	-	-	-	-	-	-	-	-	سيدي محمد
-	-	-	-	-	-	-	-	-	-	-	الجزائر الوسطى
-	-	-	-	-	-	-	-	-	-	-	المرادية
-	-	-	-	-	-	-	-	-	-	-	المدنية
-	-	-	-	-	-	-	-	-	-	-	باب الوادي
-	-	-	-	-	-	-	-	-	-	-	القصبة
-	-	-	-	-	-	-	-	-	-	-	وادي قريش
-	-	-	-	-	-	-	-	-	-	-	بولوغين
-	-	-	-	-	-	-	-	-	-	-	رايس حميدو
-	-	-	-	31	-	-	-	0	0	0	بوزريعة
-	-	-	-	62	-	0,33	0,76	21,5	65	86	بني مسوس
-	38	-	-	23	-	-	-	-	-	-	بن عكنون
-	-	-	-	-	-	-	-	-	-	-	الأبيار
-	-	-	-	5	-	0,06	0,7	12,15	196	280	درارية
16	-	-	458	1817	2735	0,12	0,92	262,23	2 128	2 303	دويرة
-	-	-	33	106	325	0,07	0,83	28,75	419	503	بابا حسان
-	-	-	-	94	681	0,03	0,79	4,75	163	206	العاشور
-	-	-	-	268	127	0,24	0,69	104,73	441	640	خرايسية
2	88	-	239	620	1180	0,5	0,82	510,7	1 027	1 248	شراقة
-	98	-	-	16	-	-	-	-	-	-	دالي إبراهيم
-	-	-	-	-	-	-	0	-	-	27	الحمامات
1	-	-	37	78	145	0,63	0,79	294,01	464	587	عين البنيان
6	175	-	239	319	650	0,36	0,88	293,07	824	932	أولاد فايت
-	10	-	96	454	2530	0,52	0,91	603,57	1 150	1 262	زرادة
2	2	-	80	463	870	0,18	0,88	98,56	557	630	السويدنية
6	4	-	45	287	701	0,92	0,89	1008,09	1 098	1 237	سطاوالي
-	-	-	104	702	560	0,31	0,93	259,54	840	900	المحالمة
-	-	-	132	260	953	0	0,81	-	227	281	رحمانية
55	1 001	-	2 568	13 626	23 303	0,61	0,89	17 609	28 870	32 526	مجموع الولاية

التوزيع الغابي حسب البلديات:

أنواع (الأشجار)	المساحة (الهكتار)		البلديات
	بما في ذلك الجبال	المجموع	
	-		روبية
لصنوبر الحلبي، الكاليتوس	4	39	رغاية
	-	12	هراوة
	-	-	بئر توتة
	-	-	أولاد شبل
لكاليتوس	20	20	تسالة المرجة
	-	-	دار البيضاء
لكاليتوس	-	14	برج الكيفان
	-	-	باب الزوار
الصنوبر الحلبي	-	12	المحمدية
/	-	-	المرسى
لكاليتوس	-	9	برج البحري
لكاليتوس، الصنوبر البحري	-	4,7	عين طاية
	-	-	براقى
	-	-	الكاليتوس
	-	-	سيدي موسى
الصنوبر الحلبي	-	1,94	بئر مراد رايس
الصنوبر الحلبي، Oléastre Lentisque, Acacia, كاليتوس، cypès	106	354,72	حيدرة
الصنوبر الحلبي، Oléastre lentisque	6	6	بئر خادم
الصنوبر الحلبي	60	307	سحاولة
لكاليتوس	-	14,85	جسر قسنطينة
	-	-	الحراش
الصنوبر الحلبي، لكاليتوس	-	10,96	وادي السمار
الصنوبر الحلبي، لكاليتوس	-	8,86	باش جراح
الصنوبر الحلبي، لكاليتوس	-	34,31	بوروية
/	-	-	حسين داي
حديقة نباتية	-	30,5	بلوزداد
/	-	-	المغارية
الصنوبر الحلبي، لكاليتوس	-	28,01	القبة
الصنوبر الحلبي	-	2,28	سيدي محمد
الصنوبر الحلبي، لكاليتوس	-	4,67	الجزائر الوسطى
الصنوبر الحلبي	-	14,97	المرادية
الصنوبر الحلبي	-	38,42	المدنية
	-	-	باب الوادي
	-	-	القصبية
البوط الأخضر	5,5	5,5	وادي قريش
الصنوبر الحلبي	20	20	بولوغين
الصنوبر الحلبي	40	40	رايس حميدو
الصنوبر الحلبي، لكاليتوس	40	83	بوزريعة
الصنوبر الحلبي، لكاليتوس	80	105,5	بني مسوس
الصنوبر الحلبي، لكاليتوس	-	33,04	بن عكنون
الصنوبر الحلبي، لكاليتوس	-	6,06	الأبيار
الصنوبر الحلبي	16	21	درارية
الصنوبر الحلبي	30	315,81	دويرة
الصنوبر الحلبي	-	3	بابا حسان
	-	-	العاشور
الصنوبر الحلبي	30	36	خرابسية
الصنوبر الحلبي، لكاليتوس، الصنوبر البحري	-	149,31	شراقة
الصنوبر الحلبي، لكاليتوس، الصنوبر البحري	-	10,08	دالي إبراهيم
الصنوبر الحلبي، الصنوبر البحري، الفلين البوط، لكاليتوس	70	694	الحمامات
الصنوبر الحلبي	-	13	عين البنيان
الصنوبر الحلبي، لكاليتوس	-	40	أولاد فايت
الصنوبر الحلبي، الصنوبر البحري	267	1 336,50	زرالدة
	-	-	السويدنية
الصنوبر الحلبي	-	188,15	سطوالي
الصنوبر الحلبي، الصنوبر البحري	300	488,59	المحاملة
لصنوبر الحلبي، الصنوبر البحري	-	4	رحمانية
	1094,5	4 562	مجموع الولاية

5.3 الصيد البحري :

بمساحة بحرية تبلغ 1.326,5 كيلومتر مربع لإجمالي كتلة حيوية من حوالي 55.000 طن إلى 80.000 طن / سنة. يتلخص نشاط الصيد البحري في الأساس إلى :

➤ البنى التحتية:

العدد	طبيعة البنى التحتية
4	موانئ الصيد
1	مرفأ الصيد

➤ الاسطول البحري:

العدد	
47	سفن الصيد
103	سفن السمك
2	سفن التونة
152	المجموع

➤ توزيع التوظيف في قطاع صيد الأسماك:

العدد	الفئة
-	الريان
1311	الصيادين
288	رئيس الساحل
281	الميكانيكي
57	Electromotoristes
39	Capacitaires
28	القبطان
8	ملازم
2012	المجموع

6.3 الطاقة :

ولاية الجزائر لديها مصادر طاقة كبيرة وشبكات توزيع موثوقة.

فيما يتعلق بالكهرباء معدل الإيصال يبلغ 98,80٪، أما فيما يتعلق بالغاز الطبيعي معدل الإيصال يبلغ 76,66٪.

المؤشرات و المعايير لكل بلدية اعتبارًا من 31/12/2020

عدد محطات الوقود في الخدمة	معدل الربط		البلديات
	بالغاز	بالكهرباء	
4	85,25%	100%	روبية
1	77,96%	98,88%	رغاية
1	84,32%	97,87%	هراوة
2	75,57%	97,95%	بئر توتة
-	76,45%	97,85%	أولاد شبل
1	75,06%	85,77%	تسالة المرجة
2	75,79%	100%	دار البيضاء
3	78,98%	98,85%	برج الكيفان
1	90,03%	100%	باب الزوار
3	93,07%	100%	المحمدية
-	78,86%	99,85%	المرسى
2	77,66%	98,78%	برج البحري
1	81,25%	98,97%	عين طاية
1	74,54%	98,95%	براقى
2	79,94%	98,80%	الكالبوس
2	72,53%	98,97%	سيدي موسى
2	83,67%	99,86%	بئر مراد رايس
3	86,21%	100%	حيدرة
7	78,00%	100%	بئر خادم
1	79,89%	98,95%	سحاولة
2	87,81%	99,80%	جسر قسنطينة
8	84,35%	100%	الحراش
1	82,55%	100%	وادي السمار
1	77,85%	100%	باش جراح
2	83,62%	100%	بوروية
6	86,89%	100%	حسين داي
2	83,33%	100%	بلوزداد
1	75,00%	100%	المغارية
7	87,15%	100%	القبة
4	91,35%	100%	سيدي محمد
5	94,36%	100%	الجزائر الوسطى
3	79,66%	100%	المرادية
3	85,63%	100%	المدنية
1	94,59%	100%	باب الوادي
1	80,00%	100%	القصبة
-	80,00%	100%	وادي قريش
2	72,78%	100%	بولوغين
1	63,36%	100%	رايس حميدو

عدد محطات الوقود في الخدمة	معدل الربط	لبلديات
----------------------------	------------	---------

	بالغاز	بالكهرباء	
-	70,98%	98,75%	بوزريعة
-	82,77%	99,98%	بني مسوس
1	84,95%	100%	بن عكنون
12	79,40%	100%	الأبيار
1	77,65%	98,75%	درارية
1	70,65%	97,85%	دويرة
-	80,45%	98,75%	بابا حسان
1	80,45%	100,00%	العاشور
1	78,00%	98,76%	خرايسية
3	70,14%	99,95%	شراقة
1	80,88%	100%	دالي إبراهيم
-	83,18%	100%	الحمامات
2	73,63%	100%	عين البنين
2	77,82%	100%	أولاد فايت
6	70,83%	100%	زرالدة
1	70,97%	97,88%	السويدنية
2	77,56%	98,97%	سطوالي
1	52,48%	100%	المحلمة
-	48,01%	77,35%	رحمانية
124	79,05 %	98,90%	مجموع الولاية

المصدر: مديرية الطاقة

7.3 السياحة و الحرف

1.7.3 السياحة

➤ سعة الفنادق:

❖ الفنادق المصنفة: توزيع عدد الغرف الفنادق حسب الصنف و البلديات:

عدد غرف الفنادق								عدد الفنادق (التصنيف)								البلديات		
المجموع	5 *	4 *	3 *	2 *	1 *	0 *	ASDH	Pension	المجموع	5 *	4 *	3 *	2 *	1 *	0 *		ASDH	Pension
119	-	-	28	48	21	22	-	-	4	-	-	1	1	1	1	-	-	روبية
-	-	-	-	-	-	-	-	-	-	-	-	-	-	-	-	-	-	رغاية
-	-	-	-	-	-	-	-	-	-	-	-	-	-	-	-	-	-	هراوة
-	-	-	-	-	-	-	-	-	-	-	-	-	-	-	-	-	-	بنر توتة
-	-	-	-	-	-	-	-	-	-	-	-	-	-	-	-	-	-	أولاد شبل
-	-	-	-	-	-	-	-	-	-	-	-	-	-	-	-	-	-	تسالة المرجة
407	-	320	48	-	39	-	-	-	3	-	1	1	-	1	-	-	-	دار البيضاء
369	-	-	278	27	64	-	-	-	5	-	-	2	1	2	-	-	-	برج الكيفان
1121	213	454	310	-	144	-	-	-	9	1	2	2	-	4	-	-	-	باب الزوار
-	-	-	-	-	-	-	-	-	-	-	-	-	-	-	-	-	-	المحمدية
-	-	-	-	-	-	-	-	-	-	-	-	-	-	-	-	-	-	المرسى
-	-	-	-	-	-	-	-	-	-	-	-	-	-	-	-	-	-	برج البحري
94	-	-	15	-	36	29	-	14	4	-	-	1	0	1	1	-	1	عين طاية
73	-	-	-	73	-	-	-	-	2	-	-	0	2	-	-	-	-	براقى
-	-	-	-	-	-	-	-	-	-	-	-	-	-	-	-	-	-	الكاليتوس
-	-	-	-	-	-	-	-	-	-	-	-	-	-	-	-	-	-	سيدي موسى
76	-	-	-	54	22	-	-	-	2	-	-	-	1	1	-	-	-	بنر مراد رايس
-	-	-	-	-	-	-	-	-	-	-	-	-	-	-	-	-	-	حيدرة
-	-	-	-	-	-	-	-	-	-	-	-	-	-	-	-	-	-	بنر خادم
-	-	-	-	-	-	-	-	-	-	-	-	-	-	-	-	-	-	سحاولة
-	-	-	-	-	-	-	-	-	-	-	-	-	-	-	-	-	-	جسر قسنطينة
79	-	-	43	23	-	13	-	-	3	-	-	1	1	-	1	-	-	الحراش
-	-	-	-	-	-	-	-	-	-	-	-	-	-	-	-	-	-	وادي السمار
-	-	-	-	-	-	-	-	-	-	-	-	-	-	-	-	-	-	بأش جراح
-	-	-	-	-	-	-	-	-	-	-	-	-	-	-	-	-	-	بوروية
550	-	386	102	-	16	0	46	-	6	-	2	1	-	1	-	2	-	حسين داي
366	333	-	-	-	0	0	33	-	3	1	-	-	-	-	-	2	-	بلوزداد
-	-	-	-	-	-	-	-	-	-	-	-	-	-	-	-	-	-	المغارية
208	-	208	-	-	-	-	-	-	3	-	3	-	-	-	-	-	-	القية
233	-	-	-	-	33	142	58	-	7	-	-	-	-	1	4	2	-	سيدي محمد
1294	453	-	214	348	171	108	-	-	19	1	-	2	6	5	3	3	-	الجزائر الوسطى
390	288	-	-	102	-	-	-	-	2	1	-	-	1	-	-	-	-	المرادية
320	320	-	-	-	-	-	-	-	1	1	-	-	-	-	-	-	-	المدنية

عدد غرف الفنادق									عدد الفنادق (التصنيف)								البلديات	
المجموع	5 *	4 *	3 *	2 *	1 *	0 *	ASDH	Pension	المجموع	5 *	4 *	3 *	2 *	1 *	0 *	ASDH		Pension
109	-	-	-	-	0	109	-	-	2	-	-	-	-		2	-	-	باب الوادي
199	-	-	-	-	64	-	135	-	6	-	-	-	-	2		4	-	القصبة
-	-	-	-	-	-	-	-	-	-	-	-	-	-	-	-	-	-	وادي قريش
20	-	-	-	-	20	-	-	-	1	-	-	-	-	1	-	-	-	بولوغين
-	-	-	-	-	-	-	-	-	-	-	-	-	-	-	-	-	-	رايس حميدو
12	-	-	-	-	12	-	-	-	1	-	-	-	-	1	-	-	-	بوزريعة
-	-	-	-	-	-	-	-	-	-	-	-	-	-	-	-	-	-	بني مسوس
-	-	-	-	-	-	-	-	-	-	-	-	-	-	-	-	-	-	بن عكنون
93	-	-	93	-	-	-	-	-	1	-	-	1	-	-	-	-	-	الأبيار
-	-	-	-	-	-	-	-	-	-	-	-	-	-	-	-	-	-	درارية
-	-	-	-	-	-	-	-	-	-	-	-	-	-	-	-	-	-	دويرة
-	-	-	-	-	-	-	-	-	-	-	-	-	-	-	-	-	-	بابا حسان
-	-	-	-	-	-	-	-	-	-	-	-	-	-	-	-	-	-	العاشور
-	-	-	-	-	-	-	-	-	-	-	-	-	-	-	-	-	-	خرايسية
485	-	0	423	62	-	-	-	-	4	0	0	3	1	-	-	-	-	شراكة
281	-	242	0	18	21	-	-	-	3	0	1	0	1	1	-	-	-	دالي إبراهيم
-	-	-	-	-	-	-	-	-	-	-	-	-	-	-	-	-	-	الحمامات
54	-	-	-	34	20	-	-	-	2	-	-	-	1	1	-	-	-	عين البنيان
183	-	-	-	-	183	-	-	-	2	-	-	-	-	2	-	-	-	أولاد فايت
1209	-	133	1076	-	-	-	-	-	4	-	1	3	-	-	-	-	---	زرالدة
-	-	-	-	-	-	-	-	-	-	-	-	-	-	-	-	-	-	السويدنية
2184	419	172	981	457	155	-	-	-	18	1	2	5	5	5	-	-	-	سطاوالي
-	-	-	-	-	-	-	-	-	-	-	-	-	-	-	-	-	-	المحالة
-	-	-	-	-	-	-	-	-	-	-	-	-	-	-	-	-	-	رحمانية
10528	2026	1915	3611	1246	1021	423	272	14	117	6	12	23	21	30	12	13	1	مجموع الولاية

❖ الفنادق المصنفة: توزيع عدد اسرة الفنادق حسب الصنف و البلديات:

عدد غرف الفنادق									عدد الفنادق (التصنيف)									البلديات
المجموع	5 *	4 *	3 *	2 *	1 *	0 *	ASDH	Pension	المجموع	5 *	4 *	3 *	2 *	1 *	0 *	ASDH	Pension	
154	-	-	48	54	24	28	-	-	4	-	-	1	1	1	1	-	-	روبية
-	-	-	-	-	-	-	-	-	-	-	-	-	-	-	-	-	-	رغاية
-	-	-	-	-	-	-	-	-	-	-	-	-	-	-	-	-	-	هراوة
-	-	-	-	-	-	-	-	-	-	-	-	-	-	-	-	-	-	بنر توتة
-	-	-	-	-	-	-	-	-	-	-	-	-	-	-	-	-	-	أولاد شبل
-	-	-	-	-	-	-	-	-	-	-	-	-	-	-	-	-	-	تسالة المرجة
476	-	341	88	-	47	-	-	-	3	-	1	1	-	1	-	-	-	دار البيضاء
728	-	-	552	49	127	-	-	-	5	-	-	2	1	2	-	-	-	برج الكيفان
2014	500	900	390	-	224	-	-	-	9	1	2	2	-	4	-	-	-	باب الزوار
531	531	-	-	-	-	-	-	-	1	1	-	-	-	-	-	-	-	المحمدية
-	-	-	-	-	-	-	-	-	-	-	-	-	-	-	-	-	-	المرسى
-	-	-	-	-	-	-	-	-	-	-	-	-	-	-	-	-	-	برج البحري
155	-	-	25	-	63	38	-	29	4	-	-	1	-	1	1	-	1	عين طاية
73	-	-	-	73	-	-	-	-	2	-	-	-	2	-	-	-	-	براقى
-	-	-	-	-	-	-	-	-	-	-	-	-	-	-	-	-	-	الكاليتوس
-	-	-	-	-	-	-	-	-	-	-	-	-	-	-	-	-	-	سيدي موسى
106	-	-	-	64	42	-	-	-	2	-	-	-	1	1	-	-	-	بنر مراد رايس
-	-	-	-	-	-	-	-	-	-	-	-	-	-	-	-	-	-	حيدرة
-	-	-	-	-	-	-	-	-	-	-	-	-	-	-	-	-	-	بنر خادم
-	-	-	-	-	-	-	-	-	-	-	-	-	-	-	-	-	-	سحاولة
-	-	-	-	-	-	-	-	-	-	-	-	-	-	-	-	-	-	جسر قسنطينة
159	-	-	90	45	-	24	-	-	3	-	-	1	1	-	1	-	-	الحراش
-	-	-	-	-	-	-	-	-	-	-	-	-	-	-	-	-	-	وادي السمار
-	-	-	-	-	-	-	-	-	-	-	-	-	-	-	-	-	-	باش جراح
-	-	-	-	-	-	-	-	-	-	-	-	-	-	-	-	-	-	بوروية
956	-	680	190	-	22	-	64	-	6	-	2	1	-	1	-	2	-	حسين داي
407	349	-	-	-	-	-	58	-	3	1	-	-	-	-	-	2	-	بلوزداد
-	-	-	-	-	-	-	-	-	-	-	-	-	-	-	-	-	-	المغارية
315	-	315	-	-	-	-	-	-	3	-	3	-	-	-	-	-	-	القبية
387	-	-	-	-	74	220	93	-	7	-	-	-	-	1	4	2	-	سيدي محمد
2084	600	-	427	490	297	142	128	-	20	1	-	2	6	5	3	3	-	الجزائر الوسطى
503	357	-	-	146	-	-	-	-	2	1	-	-	1	-	-	-	-	المرادية
-	-	-	-	-	-	-	-	-	-	-	-	-	-	-	-	-	-	المدنية



عدد غرف الفنادق									عدد الفنادق (التصنيف)								البلديات	
المجموع	5 *	4 *	3 *	2 *	1 *	0 *	ASDH	Pension	المجموع	5 *	4 *	3 *	2 *	1 *	0 *	ASDH		Pension
160	-	-	-	-	-	160	-	-	2	-	-	-	-	-	2	-	-	باب الوادي
294	-	-	-	-	100	-	194	-	6	-	-	-	-	2	-	4	-	القصبية
-	-	-	-	-	-	-	-	-	-	-	-	-	-	-	-	-	-	وادي قريش
40	-	-	-	-	40	-	-	-	1	-	-	-	-	1	-	-	-	بولوغين
-	-	-	-	-	-	-	-	-	-	-	-	-	-	-	-	-	-	رايس حميدو
26	-	-	-	-	26	-	-	-	1	-	-	-	-	1	-	-	-	بوزريعة
-	-	-	-	-	-	-	-	-	-	-	-	-	-	-	-	-	-	بني مسوس
-	-	-	-	-	-	-	-	-	-	-	-	-	-	-	-	-	-	بن عكنون
129	-	-	129	-	-	-	-	-	1	-	-	1	-	-	-	-	-	الأبيار
-	-	-	-	-	-	-	-	-	-	-	-	-	-	-	-	-	-	درارية
-	-	-	-	-	-	-	-	-	-	-	-	-	-	-	-	-	-	دويرة
-	-	-	-	-	-	-	-	-	-	-	-	-	-	-	-	-	-	بابا حسان
-	-	-	-	-	-	-	-	-	-	-	-	-	-	-	-	-	-	العاشور
-	-	-	-	-	-	-	-	-	-	-	-	-	-	-	-	-	-	خرايسية
834	-	-	705	129	-	-	-	-	4	-	-	3	1	-	-	-	-	شراقة
502	-	446	-	24	32	-	-	-	3	-	1	-	1	1	-	-	-	دالي إبراهيم
-	-	-	-	-	-	-	-	-	-	-	-	-	-	-	-	-	-	الحمامات
63	-	-	-	34	29	-	-	-	2	-	-	-	1	1	-	-	-	عين البنيان
260	-	-	-	-	260	-	-	-	2	-	-	-	-	2	-	-	-	أولاد فايت
2154	-	200	1954	-	-	-	-	-	4	-	1	3	-	-	-	-	-	زرالدة
-	-	-	-	-	-	-	-	-	-	-	-	-	-	-	-	-	-	السويدنية
4132	546	358	1876	1089	263	-	-	-	18	1	2	5	5	5	-	-	-	سطاوالي
-	-	-	-	-	-	-	-	-	-	-	-	-	-	-	-	-	-	المحالة
-	-	-	-	-	-	-	-	-	-	-	-	-	-	-	-	-	-	رحمانية
17 642	2 883	3 240	6 474	2 197	1 670	612	537	29	118	6	12	23	21	30	12	13	1	مجموع الولاية

➤ الفنادق الغير مصنفة توزيع اسرة الفنادق الغير مصنفة حسب البلديات :

عدد الاسرة	عدد الغرف	عدد الفنادق	البلديات
50	34	2	روبية
-	-	-	رغاية
-	-	-	هراوة
-	-	-	بنر توتة
-	-	-	أولاد شبل
-	-	-	تساللة المرجة
488	248	4	دار البيضاء
124	73	3	برج الكيفان
547	351	7	باب الزوار
-	-	-	المحمدية
314	167	3	المرسى
-	-	-	برج البحري
140	70	1	عين طاية
-	-	-	براقي
206	103	1	الكاليتوس
-	-	-	سيدي موسى
154	82	4	بنر مراد رايس
502	319	4	حيدرة
77	36	1	بنر خادم
-	-	-	سحاولة
-	-	-	جسر قسنطينة
56	41	1	الحراش
-	-	-	وادي السمار
-	-	-	باش جراح
-	-	-	بوروية
618	331	4	حسين داي
-	-	-	بلوزداد
-	-	-	المغارية
-	-	-	القية
222	114	3	سيدي محمد
271	176	6	الجزائر الوسطى
-	-	-	المرادية
-	-	-	المدنية
129	59	1	باب الوادي
-	-	-	القصبية
-	-	-	وادي قریش
-	-	-	بولوغين
-	-	-	رايس حميدو
-	-	-	بوزريعة
-	-	-	بني مسوس
281	190	3	بن عكنون
72	34	1	الأبيار
-	-	-	درارية
-	-	-	دويرة
-	-	-	بابا حسان
-	-	-	العاشور
-	-	-	خرايسية
120	73	2	شراقة
198	96	1	دالي ابراهيم
-	-	-	الحمامات
65	32	1	عين البنان
200	134	1	أولاد فايت
50	40	1	زرالدة
-	-	-	السويدنية
1097	471	10	سطاوالي
-	-	-	المحامة
-	-	-	رحمانية
5 981	3 274	65	مجموع الولاية

➤ توزيع مناطق التوسع السياحي (Z.E.T) حسب البلديات:

المساحة الهكتار	ZET تعيين مناطق التوسع السياحي	البلديات
-	-	دار البيضاء
-	-	برج الكيفان
-	-	باب الزوار
-	-	محمدية
162	المرسى-عين طاية	المرسى
331	برج البحري	برج البحري
163	عين طاية	عين طاية
881	1 عين الشرب	
194	2 عين الشرب	
25	الكتبان شاطئ شراكة	شراكة
150	نادي الصنوبر	
-	-	دالي ابراهيم
-	-	الحمامات
57	La Fontaine	عين البنيان
-	/	أولاد فايت
356	زرالدة غرب	زرالدة
93,5	زرالدة شرق	
-	-	سويدنية
75	شاطئ النخيل وشاطئ أزوغ	سطاوالي
69	سيدي فرج	
188	ساحل	
-	-	محالمة
-	-	رحمانية
2 744,50	-	مجموع المساحة

بيوت الحرفيين	غرف الحرفيين	عدد الحرفيين	البلديات
		456	روبية
		557	رغاية
		254	هراوة
		359	بنر توتة
		135	أولاد شبل
		140	تسالة المرجة
		589	دار البيضاء
		1 087	برج الكيفان
		610	باب الزوار
		318	المحمدية
		84	المرسى
		419	برج البحري
		255	عين طاية
		849	براقى
		804	الكاليوس
		305	سيدي موسى
		436	بنر مراد رايس
		166	حيدرة
		832	بنر خادم
		987	سحاولة
		753	جسر قسنطينة
		364	الحراش
		155	وادي السمار
		473	باش جراح
		353	بوروية
		400	حسين داي
		393	بلوزداد
		155	المغارية
		845	القبة
		679	سيدي محمد
		648	الجزائر الوسطى
		237	المرادية
		268	المدنية
		637	باب الوادي
		317	القصبية
		253	وادي قریش
		182	بولوغين
		229	رايس حميدو
		806	بوزريعة
		241	بني مسوس
		150	بن عكنون
		395	الأبيار
		981	درارية
		597	دويرة
		273	بابا حسان
		269	العاشور
		446	خرايسية
		753	شراقة
		277	دالي إبراهيم
		211	الحمامات
		587	عين البنيان
		279	أولاد فايت
		356	زرالدة
		143	السويدنية
		297	سطوالي
		137	المحالة
		54	رحمانية
1		24 235	مجموع الولاية

غرفة الحرف والصناعات التقليدية بالجزائر

تم دمج البعد البيئي في عملية التنمية الاجتماعية والاقتصادية، التي بدأتها ولاية الجزائر لضمان إدارة أفضل لمشاكل المعالجة أو التخلص من النفايات المختلفة الناتجة عن الأنشطة الحضرية والصناعية والزراعية، وكذلك معالجة مياه الصرف الصحي وتحسين البيئة المعيشية للمواطن.

➤ تصنيف قدرة معالجة النفايات حسب نوع البنية التحتية وحسب البلدية:

❖ مؤسسة عمومية ذات طابع صناعي : 31 بلدية : EXTRA NET : أماكن الانسكاب :

C.E.T		كميات النفايات في السنة (طن)	البلديات
سعة المعالجة (طن / سنة)	العدد		
/	/	25 884,24	روبية
/	/	29 713,02	رغاية
/	/	13 589,53	هراوة
/	/	20 465,85	بنر توتة
/	/	9 988,42	أولاد شبل
/	/	9 009,59	تسالة المرجة
/	/	28 857,42	دار البيضاء
/	/	59 180,59	برج الكيفان
/	/	32 166,83	باب الزوار
/	/	21 718,89	المحمدية
/	/	5 175,08	المرسى
/	/	24 063,69	برج البحري
/	/	10 273,44	عين طاية
1061770 dont (8630580,95 CET hamici et 198 184,43 CET corso)	1	43 647,74	براقى
/	/	49 779,04	الكالتوس
/	/	17 347,77	سيدي موسى
/	/	24 520,30	درارية
/	/	27 611,46	دويرة
/	/	12 057,05	بابا حسان
/	/	14 719,95	العاشور
/	/	15 969,16	خرايسية
/	/	35 491,03	درارية
/	/	15 949,27	دويرة
/	/	6 884,55	بابا حسان
/	/	25 053,40	العاشور
/	/	16 339,65	خرايسية
/	/	19 821,77	زرالدة
/	/	6 213,06	السويدنية
/	/	16 459,05	سطوالي
/	/	18 614,14	المحاملة
/	/	3 271,44	رحمانية
/	/	659 836,42	مجموع الولاية

❖ مؤسسة عمومية ذات طابع 26 NETCOM بلدية ، أماكن الانسكاب CET HAMICI :

C.E.T		كميات النفايات في السنة (طن)	البلديات
سعة المعالجة (طن / سنة)	العدد		
/	/	13 126,88	بئر مراد رايس
/	/	9 566,76	حيدرة
/	/	29 156,81	بئر خادم
/	/	14 771,06	سحاولة
/	/	39 731,79	جسر قسنطينة
/	/	14 603,63	الحراش
/	/	6 994,82	وادي السمار
/	/	14 054,06	باش جراح
/	/	11 902,04	بوروية
/	/	9 151,08	حسين داي
/	/	9 509,86	بلوزداد
/	/	7 364,73	المغارية
/	/	33 411,42	القبة
/	/	16 539,66	سيدي محمد
/	/	15 769,12	الجزائر الوسطى
/	/	6 259,09	المرادية
/	/	6 757,50	المدنية
/	/	15 799,62	باب الوادي
/	/	4 671,20	القصة
/	/	8 943,92	وادي قريش
/	/	7 252,25	بولوغين
/	/	7 458,50	رايس حميدو
/	/	20 770,91	بوزريعة
/	/	12 290,09	بني مسوس
/	/	8 024,97	بن عكنون
/	/	12 814,15	الأبيار
/	/	2 906,70	وحدة الدعم
/	/	2 906,70	مجموع وحدة الدعم
/	/	16 964,96	وحدة المتعة والترفيه
/	/	153,66	خارج نطاق التدخل
/	/	376 721,23	المجموع

المصدر: مديرية البيئة

مراكز الهاتف (الثابت + النقال)			مكاتب البريد في الخدمة			البلديات
الكثافة الهاتفية	عدد الخطوط المرتبطة	عدد المعدات	لكثافة البريدية	عدد الشبكيك	العدد	
17,99	12 356	43	22 894	0	3	روبية
12,93	12 242	31	11 836	0	8	رغاية
16,05	4 903	15	30 573	0	1	هراوة
20,76	7 036	18	16 940	0	2	بئر توتة
13,98	3 100	6	11 234	0	2	أولاد شبل
18,79	3 300	4	8 780	0	2	تسالة المرجة
19,87	17 624	41	14 780	0	6	دار البيضاء
11,12	18 731	44	24 053	0	7	برج الكيفان
22,61	24 208	3	9 731	0	11	باب الزوار
23,98	16 621	22	69 300	0	1	المحمدية
20,53	2 753	10	6 704	0	2	المرسى
17,48	10 234	41	19 508	1	3	برج البحري
17	6 502	1	19 114	0	2	عين طاية
9,1	11 745	28	18 422	0	7	براقى
9,39	12 072	31	42 884	0	3	الكاليوس
11,08	5 007	8	15 051	0	3	سيدي موسى
27,7	13 922	54	10 049	0	5	بئر مراد رايس
73,62	25 399	23	17 249	1	1	حيدرة
25,33	21 822	66	28 717	0	3	بئر خادم
12,91	5 966	14	11 549	0	4	سحاولة
15,01	22 171	17	21 092	1	6	جسر قسنطينة
21,09	11 424	46	9 025	2	4	الحراش
21,03	7 472	64	17 763	0	2	وادي السمار
10,15	10 388	35	25 570	0	4	باش جراح
8,54	6 782	15	26 468	0	3	بوروية
23,49	10 593	22	9 019	3	4	حسين داي
15,46	7 547	21	16 270	0	3	بلوزداد
5,83	2 032	6	34 851	0	1	المغارية
24,34	28 251	89	9 669	1	11	القبة
29,49	22 181	86	10 744	0	7	سيدي محمد
41,93	35 100	54	4 924	3	14	الجزائر الوسطى
31,25	7 900	9	6 320	0	4	المرادية
7,94	3 547	11	11 164	1	3	المدنية
15,63	11 214	67	14 345	0	5	باب الوادي
6,72	2 739	7	6 789	2	4	القصبة
3,73	1 911	14	17 054	0	3	وادي قریش
5,81	2 826	15	24 286	0	2	بولوغين
6,09	1 921	6	31 524	0	1	رايس حميدو
17,06	15 849	52	30 651	0	3	بوزريعة
13,09	5 249	17	8 021	0	5	بني مسوس
43,64	9 109	23	2 997	0	7	بن عكنون
29,02	15 223	67	7 493	2	5	الأبيار
20,1	9 832	28	12 228	0	4	درارية
5,43	3 432	34	21 053	0	3	دويرة
25,58	6 734	19	13 161	0	2	بابا حسان
29,2	13 288	37	22 754	0	2	العاشور
8,51	2 632	16	10 309	0	3	خر ايسية
24,96	22 360	82	9 951	0	9	شراقة
13,09	5 112	26	19 518	0	2	دالي إبراهيم
8,82	2 345	11	8 861	0	3	الحمامات
25,4	19 238	74	18 935	0	4	عين البنيان
30,28	9 260	49	7 644	0	4	أولاد فايت
21,46	12 259	49	9 521	0	6	زرالدة
13,99	2 653	5	6 318	0	3	السويدنية
14,07	7 432	8	8 803	0	6	سطاوالي
48,29	11 108	12	4 600	0	5	المحامة
9,27	760	3	2 732	0	3	رحمانية
18,29	605 417	1 699	14 025	17	236	المجموع

الإشتراك عبر الانترنت للسكان

البلديات	عدد الأسر المقيمة لكل بلدية	السكان حسب البلديات
----------	-----------------------------	---------------------

معدل اشتراك السكان للإنترنت	عدد السكان المشتركة للإنترنت	عدد السكان	معدل اشتراك الأسر للإنترنت	عدد الأسر المشتركة عبر الإنترنت	عدد الأسر	
0,12	8 434	68 680	0,12	1 687	13 736	روبية
0,1	9 158	94 685	0,1	1 832	18 937	رغاية
0,14	4 204	30 543	0,14	841	6 109	هراوة
0,2	6 935	33 879	0,2	1 387	6 776	بنر توتة
0,06	1 300	22 168	0,06	260	4 434	أولاد شبل
0,19	3 322	17 559	0,19	664	3 512	تسالة المرجة
0,14	12 364	88 680	0,14	2 473	17 736	دار البيضاء
0,09	14 821	168 367	0,09	2 964	33 673	برج الكيفان
0,17	18 091	107 034	0,17	3 618	21 407	باب الزوار
0,13	9 013	69 300	0,13	1 803	13 860	المحمدية
0,14	1 891	13 407	0,14	378	2 681	المرسى
0,14	8 318	58 522	0,14	1 664	11 704	برج البحري
0,13	4 985	38 228	0,13	997	7646	عين طابية
0,07	9 192	128 949	0,07	1 838	25790	براقى
0,07	9 563	128 652	0,07	1 913	25730	الكاليتوس
0,08	3 701	45153	0,08	740	9031	سيدي موسى
0,21	10 482	50 243	0,21	2 096	10 049	بفر مراد رايس
0,3	10 473	34 497	0,3	2 095	6 899	حيدرة
0,17	14 964	86 149	0,17	2 993	17 230	بنر خادم
0,1	4 758	46 194	0,1	952	9 239	سحالة
0,11	16 975	147 643	0,11	3 395	29 529	جسر قسنطينة
0,15	8 281	54 148	0,15	1 656	10 830	الحراش
0,14	4 819	35 526	0,14	964	7 105	وادي السمار
0,07	6 894	102 277	0,07	1 379	20 455	باش جراح
0,13	4 441	79 403	0,06	888	15 881	بوروية
0,15	6 744	45 095	0,15	1 349	9 019	حسين داي
0,1	4 956	48 809	0,1	991	9 762	بلوزداد
0,06	2 048	34 851	0,06	410	6 970	المغاربية
0,17	19 242	116 021	0,15	3 448	23 204	القبة
0,11	7 912	75 206	0,11	1 582	15 041	سيدي محمد
0,18	15 200	83 703	0,18	3 040	16 741	الجزائر الوسطى
0,18	4 482	25 278	0,44	896	2 056	المرادية
0,07	2 957	44 656	0,07	591	8 931	المدنية
0,1	7 309	71 725	0,1	1 462	14 345	باب الوادي
0,07	2 949	40 734	0,07	590	8 147	القصبة
0,04	1 894	51 172	0,04	379	10 234	وادي قريش
0,06	3 012	48 571	0,06	602	9 714	بولوغين
0,04	1 410	31 524	0,04	282	6 305	رايس حميدو
0,13	12 278	92 851	0,13	2 456	18 570	بوزريعة
0,08	3 282	40 101	0,08	656	8 020	بني مسوس
0,18	3 768	20 873	0,18	754	4 175	بن عكنون
0,17	8 887	52 446	0,17	1 777	10 489	الأبيار
0,01	662	48 911	0,01	132	9 782	درارية
0,07	4 568	63 157	0,07	914	12 631	دويرة
0,21	5 545	26 322	0,21	1 109	5 264	بابا حسان
0,36	16 606	45 508	0,36	3 321	9 102	العاشور
0,07	2 047	30 925	0,07	409	6185	خرايسية
0,15	13 577	89 557	0,15	2 715	17 911	شراقة
0,21	8 131	39 036	0,21	1 626	7 807	دالي إبراهيم
0,09	2 521	26 582	0,09	504	5 316	الحمامات
0,14	10 468	75 739	0,14	2 094	15 148	عين البنيان
0,25	7 781	30 575	0,25	1 556	6 115	أولاد فايث
0,09	5 381	57 122	0,09	1 076	11 424	زرالدة
0,08	1 532	18 953	0,08	306	3 791	السويدنية
0,1	5 235	52 814	0,1	1 047	10 563	سطوالي
0,54	12 479	23 000	0,54	2 496	4 600	المحالة
0,03	246	8 195	0,03	49	1 639	رحمانية
0,12	412 488	3 309 896	0,12	82 098	658 980	المجموع

3.10 التجارة:

. تم توفير النشاط التجاري لعدد 307.521 تاجر ، منهم 225791 شخصًا طبيعيًا و 81730 شخصية اعتبارية

➤ توزيع التجار النشطاء حسب قطاع النشاط و حسب البلديات:

مجموع معنوي	مجموع الطبيعي	استيراد		خدمات		التجزئة		التصدير		تجارة بالجملة		الإنتاج الحرفي		انتاج السلع والخدمات		البلديات
		معنوي	طبيعي	معنوي	طبيعي	معنوي	طبيعي	معنوي	طبيعي	معنوي	طبيعي	معنوي	طبيعي	معنوي	طبيعي	
2 438	6 178	39	2	782	2508	186	2869	455	0	219	180	22	13	735	606	روبية
1 071	5 837	18	2	351	2290	78	2700	166	0	111	139	11	7	336	699	رغاية
381	2 031	8	0	118	782	16	809	78	0	30	68	4	5	127	367	هراوة
1 203	4 002	13	1	349	1637	56	1726	221	0	157	119	8	11	399	508	بنر توتة
489	1 891	5	0	130	759	16	504	51	0	55	54	4	5	228	569	أولاد شبل
249	1 479	4	0	56	548	10	639	45	0	22	24	2	5	110	263	تسالة المرجة
4 475	8 192	45	4	1 276	2537	369	4128	1 228	0	588	635	22	30	947	858	دار البيضاء
3 513	10 446	53	9	1 093	4113	208	3845	770	0	327	481	29	33	1 033	1 965	برج الكيفان
3 329	7 905	51	3	1 144	2984	408	4071	715	0	274	299	11	26	726	522	باب الزوار
2 410	3 947	35	2	902	1821	249	1669	490	0	205	114	8	10	521	331	المحمدية
154	713	2	1	45	329	5	281	34	0	15	14	2	3	51	85	المرسى
973	4 755	19	4	353	1810	58	2045	190	0	74	155	10	14	269	727	برج البحري
380	1 946	7	1	142	882	14	837	62	0	37	57	4	7	114	162	عين طابة
1 649	9 040	17	4	485	3434	78	3697	324	0	160	417	18	21	567	1 467	براقى
1 320	7 625	17	3	335	2716	49	3127	336	0	119	358	11	29	453	1 392	الكاليوس
481	2 769	6	2	142	1074	14	1052	83	0	52	69	3	9	181	563	سيدي موسى
2 719	3 795	35	1	1 180	1762	244	1728	458	0	182	73	24	9	596	222	بنر مراد رايس
3 024	1 923	24	2	1 374	1052	204	740	512	0	198	23	26	5	686	101	حيدرة
3 279	7 099	31	2	1 173	2762	282	3157	652	0	262	190	24	20	855	968	بئر خادم
834	3 477	12	2	231	1223	43	1395	158	0	77	65	11	10	302	782	سحاولة
3 338	8 149	44	4	825	3108	137	2748	1 290	0	298	1244	16	28	728	1 017	جسر قسنطينة
1 038	4 703	13	2	329	1606	111	2482	255	0	95	237	8	23	227	353	الحراش
1 479	1 753	24	2	433	775	100	661	318	0	174	79	8	9	422	227	وادي السمار
460	4 537	8	0	149	1 577	37	2 563	91	0	38	93	2	22	135	282	باش جراح
314	2 489	1	1	72	1 100	12	944	136	0	31	187	3	18	59	239	بوروية
1 133	3 284	8	8	436	1485	92	1396	201	0	99	135	5	19	292	241	حسين داي
539	2 018	9	2	250	982	35	835	85	0	43	39	2	10	115	150	بلوزداد
255	1 145	4	0	72	531	18	463	70	0	19	17	5	6	67	128	المغارية
4 313	7 339	34	3	1 609	3096	332	3216	936	0	393	367	30	27	979	630	القبّة

مجموع معنوي	مجموع الطبيعي	استيراد		خدمات		التجزئة		التصدير		تجارة بالجملة		الإنتاج الحرفي		إنتاج السلع والخدمات		البلديات
		معنوي	طبيعي	معنوي	طبيعي		طبيعي	معنوي	طبيعي	معنوي	طبيعي	معنوي	طبيعي	معنوي	طبيعي	
1 740	6 119	22	4	789	2417	183	3294	318	0	100	60	5	44	323	300	سيدي محمد
2 847	7 769	37	1	1 371	3 691	280	3 600	456	0	199	119	20	43	484	315	الجزائر الوسطى
830	1 898	5	0	367	797	62	931	150	0	52	21	8	13	186	136	المرادية
408	1 949	2	0	207	881	48	880	56	0	19	37	4	17	72	134	المدنية
464	4 255	9	1	152	1552	72	2321	87	0	31	59	2	28	111	294	باب الوادي
203	3 123	1	0	72	672	41	2 209	42	0	17	78	0	20	30	144	القصبة
126	1 156	1	0	38	551	7	438	20	0	12	14	1	7	47	146	وادي قريش
367	1 428	3	1	93	637	12	498	165	0	17	43	2	9	75	240	بولوغين
246	1 240	1	1	69	508	12	539	63	0	26	26	2	12	73	154	رايس حميدو
1 451	5 555	13	2	493	2299	82	2202	303	0	111	147	22	24	427	881	بوزريعة
623	2 068	13	2	205	841	29	829	146	0	52	50	7	8	171	338	بني مسوس
900	1 508	6	0	385	777	77	598	151	0	71	29	9	7	201	97	بن عكنون
1 492	3 155	7	1	632	1313	142	1616	284	0	92	54	16	10	319	161	الأبيار
2 326	5 422	30	1	794	2064	177	2518	464	0	155	117	30	12	676	710	درارية
1 016	5 845	15	1	292	2101	78	2743	168	0	81	134	10	12	372	854	دويرة
1 424	3 722	22	1	437	1254	100	1876	312	0	137	139	10	12	406	440	بابا حسان
1 523	2 346	13	1	588	1088	96	929	286	0	111	40	18	9	411	279	العاشور
937	3 759	15	1	255	1340	53	1345	201	0	70	170	8	7	335	896	خرايسية
5 366	8 972	65	11	1 891	3612	458	3939	1 117	0	454	325	46	33	1 335	1 052	شراكة
3 130	3 300	31	2	1 186	1409	272	1556	658	0	247	53	26	8	710	272	دالي إبراهيم
360	1 508	4	1	120	619	19	668	91	0	34	38	3	2	89	180	الحمامات
1 722	5 515	18	4	530	2222	129	2406	344	0	150	145	18	25	533	713	عين البنيان
1 179	2 541	8	1	399	1060	80	1090	220	0	101	65	10	5	361	320	أولاد فايت
1 797	4 108	17	5	589	1709	96	1772	391	0	182	122	22	13	500	487	زرادة
279	1 372	2	1	101	552	15	559	37	0	19	33	3	5	102	222	السويدنية
1 226	3 884	19	4	443	1573	99	1918	223	0	88	75	6	10	348	304	سطوالي
266	1 470	2	0	72	551	13	640	46	0	23	28	4	2	106	249	المحاملة
242	337	3	0	92	122	23	119	34	0	11	10	1	1	78	85	رحمانية
0	225 791	970	114	28 498	89 495	6 216	100 360	17 243	0	7 016	8 163	646	832	21 141	26 827	المجموع

➤ توزيع النقل البري للمسافرين حسب البلديات:

عدد الحافلات المرخصة	عدد العاملين	البلديات
-	-	رويبة
-	-	رغاية
-	-	هراوة
-	-	بئر توتة
-	-	أولاد شبل
-	-	تسالة المرجة
4	3	دار البيضاء
56	55	برج الكيفان
3	3	باب الزوار
-	-	المحمدية
-	-	المرسى
35	31	برج البحري
111	93	عين طاية
105	96	براقى
34	31	الكاليتوس
-	-	سيدي موسى
32	25	بئر مراد رايس
-	-	حيدرة
160	137	بئر خادم
-	-	سحولة
38	38	جسر قسنطينة
491	441	الحراش
-	-	وادي السمار
-	-	ياش جراح
-	-	بوروية
-	-	حسين داي
-	-	بلوزداد
-	-	المغارية
-	-	القبية
-	-	سيدي محمد
-	-	الجزائر الوسطى
-	-	المرادية
-	-	المدنية
107	93	باب الوادي
123	99	القصية
99	82	وادي قريش
-	-	بولوغين
-	-	رايس حميدو

106	98	بوزريعة
10	10	بني مسوس
291	250	بن عكنون
65	59	الأبيار
1	1	درارية
159	125	دويرة
-	-	بابا حسان
2	2	العاشور
-	-	خرانيسية
273	217	شراقة
-	-	دالي إبراهيم
1	1	الحمامات
50	47	عين البنيان
-	-	أولاد فايت
-	-	زرادة
-	-	السويدنية
-	-	سطاوالي
-	-	المحاملة
-	-	رحمانية
2 356	2 037	المجموع

➤ وضعية حاضرة سيارات الطكسي :

العدد الإجمالي للتراخيص المستعملة	العدد الإجمالي للتراخيص الممنوحة
18262	18514

➤ وضعية حاضرة مركبات النقل حسب الفئة العمرية (عامة+ خاصة)

المسافرين		البضائع		السن
الحافلات		الحالة العامة (TPM+TPCM)	الحالة الخاصة (TPM+TPCM)	
خاص	عام			
-	-	2035	14 161	0-5 سنة
-	-	1456	14603	6-10 سنة
-	-	1218	8680	11-15 سنة

-	-	243	4253	16-20 سنة
-	-	59	6533	اكثر من 20 سنة
830	-	5011	48230	المجموع

➤ توزيع قدرة النقل البري للمسافرين حسب القطاع الجغرافي :

عدد الأماكن المرخصة	عدد الحافلات المرخصة	عدد العملاء	القطاع الجغرافي
126 210	3606	3048	حضاري
12 400	248	212	نصف حضاري
3 330	111	111	ريفي
128 080	1601	1310	داخل الولاية
270 020	5 566	4 681	المجموع

➤ شبكة السكك الحديدية:

البنية التحتية		إجمالي طول المسار (كلم)
في قيد الإنجاز	في الخدمة	
14,835	110 ضواحي الجزائر العاصمة (: العفرون- الجزائر- تنية)	
/	22	عدد المحطات

❖ شبكة الطرق:

شبكة الطرق			الطرق البلدية			الطرق الولائية كم			الطريق السيار (كم)			البلديات
غير معبدة	معبدة	المجموع	غير معبدة	معبدة	المجموع	غير معبدة	معبدة	المجموع	غير معبدة	معبدة	المجموع	
	52,5	52,5		19,5	19,5		15	15		18	18	زوية
	48,6	48,6		24	24		3,6	3,6		21	21	زغاية
	42,5	42,5		29,5	29,5		/	/		13	13	هراوة
	44	44		24,5	24,5		10,5	10,5		9	9	بنر توتة
	24	24		10,5	10,5		11,5	11,5		2	2	اولاد شبل
	28,8	28,8		17	17		/	/		11,8	11,8	تسالة المرحة
	32,5	32,5		13,5	13,5		5	5		14	14	دار البيضاء
	114	114		96	96		6	6		12	12	برج الكيفان
	27,6	27,6		19,5	19,5		/	/		8,1	8,1	باب الزوار
	45,5	45,5		39	39		/	/		6,5	6,5	المحمدية
	18	18		14	14		1	1		3	3	المرسى
	42,5	42,5		38	38		/	/		4,5	4,5	برج البحري
	34,1	34,1		25	25		3	3		6,1	6,1	عين طلية
	45,5	45,5		19,5	19,5		12	12		14	14	براقى
	46,8	46,8		18,5	18,5		6	6		22,3	22,3	الكاليتوس
	31,5	31,5		14,5	14,5		7	7		10	10	سيدي موسى
	28	28		19	19		3	3		6	6	بنر مراد رايس
	60	60		49,5	49,5		2	2		8,5	8,5	حيدرة
	31	31		18,5	18,5		4	4		8,5	8,5	بنر خادم
	30,7	30,7		17	17		1	1		12,7	12,7	سحارلة
	30,2	30,2		14	14		2,6	2,6		13,6	13,6	جسر قسنطينة
	70	70		49,5	49,5		2,5	2,5		18	18	الحراش
	37,5	37,5		26	26		5	5		6,5	6,5	وادي السمار
	38,5	38,5		22,5	22,5		/	/		16	16	بناش جراح
	36,5	36,5		26,5	26,5		/	/		10	10	بوروية
	56	56		43	43		/	/		13	13	حسين داى
	37	37		25	25		2	2		10	10	بلوزداد
	27	27		21	21		/	/		6	6	المغارية
	42,5	42,5		28	28		2,5	2,5		12	12	القية
	45,5	45,5		35,5	35,5		3	3		7	7	سيدي محمد
	60,6	60,6		49	49		1	1		10,6	10,6	الجزائر الوسطى
	82,5	82,5		39	39		22	22		21,5	21,5	المرادية
	40,1	40,1		35	35		0,5	0,5		4,6	4,6	المدنية
	42,7	42,7		37	37		1,2	1,2		4,5	4,5	باب الوادي
	41,8	41,8		37,5	37,5		/	/		4,3	4,3	القضية
	29,6	29,6		25,6	25,6		1	1		3	3	وادي قرينش
	31,8	31,8		24,9	24,9		2,4	2,4		4,5	4,5	بولوغين
	35,6	35,6		28	28		/	/		7,6	7,6	رايس حمينو
	31,5	31,5		18,5	18,5		7	7		6	6	بوزريعة
	26	26		16,5	16,5		5,5	5,5		4	4	بني مسوس
	30	30		14,5	14,5		6,5	6,5		9	9	بن عكون

	32,7	32,7		19	19		1,7	1,7		12	12	الأبيار
	32,5	32,5		18	18		10	10		4,5	4,5	درارية
	27,5	27,5		14,5	14,5		2	2		11	11	دويرة
	27	27		13,5	13,5		6	6		7,5	7,5	بابا حسان
	28,5	28,5		17	17		6	6		5,5	5,5	العشور
	30	30		19,5	19,5		4	4		6,5	6,5	خراسية
	125	125		80	80		15	15		30	30	شراكة
	29,5	29,5		19	19		1	1		9,5	9,5	تالي إبراهيم
	54,5	54,5		35	35		13	13		6,5	6,5	الحمامات
	60	60		48	48		6	6		6	6	عين البنيان
	75,6	75,6		50	50		10	10		15,6	15,6	أولاد فايت
	33	33		12,5	12,5		/	/		20,5	20,5	زرلدة
	28,5	28,5		18,5	18,5		5	5		5	5	السويدنية
	41,5	41,5		18	18		9,5	9,5		14	14	سطوالي
	34,5	34,5		16,5	16,5		6	6		12	12	المحاملة
	13	13		5	5		3,5	3,5		4,5	4,5	رحمانية
	2374,3	2374,3		1547	1547		254	254		573,3	573,3	المجموع

1.4 التعليم

➤ التعليم الابتدائي- القطاع العمومي- :

القطاع العمومي - العدد											البلديات
المطاعم المدرسية	المعلمين الدائمين		المعلمين المتعاقدين		متوسط عدد التلاميذ في القسم	التلاميذ	الأقسام		عدد الأقسام البيداغوجية	المدارس	
	منهم نساء	مجموع	منهم نساء	مجموع			غير مستعملة	المجموع			
11	145	154	2	2	20	2 966	18	183	133	13	حسين داي
8	153	161	0	0	19	2 845	12	187	135	15	بلوزداد
7	123	130	1	1	22	2 489	20	142	110	10	المغارية
10	343	364	0	0	23	7 691	48	419	307	28	القبة
3	236	252	3	3	18	4 511	29	315	216	22	سيدي محمد
4	205	221	0	0	23	4 357	21	232	187	21	الجزائر الوسطى
2	111	115	1	1	21	1 879	14	126	88	8	المرادية
4	102	109	1	1	21	2 050	9	126	94	10	المدنية
6	224	238	2	2	22	4 681	41	280	202	22	باب الوادي
13	111	125	3	3	20	2 219	28	163	108	16	القصة
8	120	133	3	3	25	2 753	23	139	118	13	وادي قريش
4	147	156	1	1	25	3 375	2	160	135	12	بولوغين
2	101	108	0	0	27	2 535	0	98	88	8	رابيس حميدو
9	315	331	5	5	29	8 171	6	295	282	24	بوزريعة
3	176	184	1	2	27	4 361	3	161	154	14	بني مسوس
4	105	121	1	1	14	1 832	10	136	89	9	بن عكنون
11	176	184	1	1	20	3 482	15	216	154	19	الأبيار

القطاع العمومي -											البلديات
العدد											
المطاعم المدرسية	المعلمين الدائمين		المعلمين المتعاقدين		متوسط عدد التلاميذ في القسم	التلاميذ	الأقسام		عدد الأقسام البيداغوجي	المدارس	
	منهم نساء	المجموع	منهم نساء	المجموع			منهم الغير المستعملة	المجموع			
7	285	355	25	30	43	8 650	0	200	3 303	19	بنر توتة
5	192	231	17	21	42	5 155	2	123	1 120	13	أولاد شبل
5	107	145	13	15	33	2 942	0	88	1 834	11	تسالة المرجة
4	209	210	19	19	24	3 894	2	164	3 799	16	بنر مراد رايس
0	96	123	12	12	18	1 694	0	93	1 694	9	حيدرة
7	327	567	32	32	37	13 634	0	369	9 010	37	بنر خادم
4	263	279	10	11	42	7 463	1	176	3 457	16	سحاولة
12	539	604	55	55	30	12 534	35	418	7 720	42	جسر قسنطينة
3	291	289	14	14	37	7 253	0	196	4 808	17	درارية
6	461	621	39	41	46	16 406	1	354	6 151	33	دويرة
0	137	170	8	8	39	4 304	0	109	4 040	12	بابا حسان
2	117	148	8	8	29	3 024	1	104	2 106	9	العاشور
1	252	346	29	30	53	8 222	0	156	828	15	خرايسية
10	408	436	20	20	34	10 531	2	307	7 785	27	شراقة
2	136	159	11	11	26	3 346	0	128	3 346	11	دالي إبراهيم
1	95	111	8	8	27	2 279	2	86	2 278	9	الحمامات
4	353	411	23	23	37	9 392	0	254	6 238	24	عين البنيان
5	170	333	19	20	34	7 796	1	231	4 378	22	أولاد فايت

القطاع العمومي -											البلديات
العدد											
المطاعم المدرسية	المعلمين الدائمين		المعلمين المتعاقدين		متوسط عدد التلاميذ في القسم	التلاميذ	الأقسام		عدد الأقسام البيداغوجي	المدارس	
	منهم نساء	المجموع	منهم نساء	المجموع			منهم الغير مستعملة	المجموع			
3	251	275	20	20	30	5 927	0	199	5 490	21	زرالدة
3	138	182	18	18	30	3 984	24	131	3 277	16	السويدنية
1	105	200	9	9	32	4 965	5	155	3 912	16	سطاوالي
0	197	359	30	31	28	8 133	25	290	7 857	29	المحاملة
1	50	59	2	2	42	1 387	0	33	655	4	رحمانية
6	378	398	4	4	28	9 897	38	390	323	27	روبية
7	489	518	0	0	33	13 559	16	431	409	31	رغاية
3	178	187	0	0	40	5 001	1	127	152	13	هراوة
6	337	373	4	4	39	10 469	3	270	308	19	دار البيضاء
8	691	733	19	19	40	20 324	6	506	607	39	برج الكيفان
2	382	398	1	1	25	8 821	6	350	313	28	باب الزوار
5	222	229	2	3	22	5 017	20	249	169	19	المحمدية
0	58	61	1	1	40	1 742	1	45	52	4	المرسى
0	267	274	2	2	41	7 571	2	186	227	17	برج البحري
5	159	162	1	1	27	3 932	12	156	129	13	عين طاية
14	667	700	0	0	42	18 681	1	444	553	36	برافي
16	718	772	10	10	45	21 908	2	486	628	38	الكاليتوس
8	220	245	3	3	42	7 363	0	177	205	15	سيدي موسى
3	266	291	9	9	31	7 461	28	262	236	22	الحراش
2	114	115	2	2	23	2 448	2	108	85	10	وادي السمار
10	309	322	2	2	20	6 320	72	390	243	26	باش جراح
7	230	252	3	3	24	5 480	12	244	190	18	بوروية
297	13 757	15 729	529	548	30	371 106	622	12 563	102 515	1 067	المجموع

القطاع الخاص									البلديات
العدد									
المعلمين		المطاعم المدرسية	متوسط عدد التلاميذ في القسم	التلاميذ	الأقسام		الأقسام البيداغوجية	المدارس	
منهم نساء	العدد				الغير مستعملة	المجموع			
63	63	4	1	394	0	28	28	4	حسين داي
0	0	0	0	0	0	0	0	0	بلوزداد
0	0	0	0	0	0	0	0	0	المغارية
379	403	24	1	3 930	13	287	267	24	القبة
0	0	0	0	0	0	0	0	0	سيدي محمد
25	26	2	1	363	0	22	22	2	الجزائر الوسطى
57	57	3	1	343	1	31	27	3	المرادية
19	19	1	1	177	0	13	13	1	المدنية
0	0	0	0	0	0	0	0	0	باب الوادي
0	0	0	0	0	0	0	0	0	القصبية
0	0	0	0	0	0	0	0	0	وادي قريش
0	0	0	0	0	0	0	0	0	بولوغين
6	6	1	1	16	1	6	5	1	رايس حميدو
130	135	11	1	1 481	4	126	112	11	بوزريعة
31	36	3	1	426	7	34	31	3	بني مسوس
43	44	2	1	372	0	23	23	2	بن عكنون
62	65	4	0	459	2	46	44	4	الأبيار
39	45	3	15	521	0	34	36	3	بئر توتة
0	0	0	0	0	0	0	0	0	أولاد شبل
5	8	0	4	14	0	4	4	0	تسالة المرجة
66	77	7	16	821	0	50	50	7	بئر مراد رايس
34	46	3	17	504	0	30	28	3	حيدرة
223	272	17	16	3 203	0	206	194	17	بئر خادم
0	0	0	0	0	0	0	0	0	سحالة
82	104	8	14	984	0	70	72	8	جسر قسنطينة

المعلمين		العدد					المدارس	الأقسام البيداغوجية	المجموع	
		المطاعم	متوسط عدد التلاميذ في القسم	التلاميذ	الأقسام					
منهم نساء	العدد				الغير المستعملة	المجموع				
207	246	20	12	1 744	0	148	129	20	درارية	
43	52	5	15	697	0	46	47	5	دويرة	
209	273	11	15	2 195	0	144	142	11	بابا حسان	
124	147	8	13	1 287	0	97	90	8	العاشور	
36	46	3	6	197	0	34	21	3	خرايسية	
224	283	18	16	3 140	0	198	174	18	شراكة	
233	280	17	16	2 826	0	176	170	17	دالي إبراهيم	
40	47	3	15	439	0	29	29	3	الحمامات	
42	60	5	12	358	0	29	86	5	عين البنيان	
89	103	7	16	1 104	0	69	225	7	أولاد قايت	
69	91	6	20	881	0	44	46	6	زرالدة	
9	11	1	13	117	0	9	7	1	السويدنية	
16	20	2	16	205	0	13	13	2	سطاوالي	
0	0	3	0	0	0	0	0	3	المحاملة	
0	0	0	0	0	0	0	0	0	رحمانية	
20	24	3	11	191	30	18	18	4	روبية	
0	0	0	0	0	0	0	0	0	رعاية	
11	12	1	11	103	0	9	9	2	هراوة	
187	190	11	17	2 690	3	155	155	13	دار البيضاء	
133	139	7	15	1 933	18	127	127	9	برج الكيفان	
31	38	2	14	465	0	34	34	3	باب الزوار	
83	85	7	16	1 075	12	67	67	8	المحمدية	
0	0	0	0	0	0	0	0	0	المرسى	
133	141	5	13	1 052	6	81	81	8	برج البحري	
29	32	2	17	447	0	26	26	4	عين طاية	
79	83	5	16	1 192	7	75	75	8	براقى	
24	24	2	16	374	0	24	24	3	الكاليتوس	
8	8	1	8	56	0	7	7	2	سيدي موسى	
6	6	1	8	48	8	6	6	1	الحراش	
38	40	3	12	348	3	29	29	4	وادي السمار	
0	0	0	0	0	0	0	0	0	باش جراح	
7	7	1	8	47	0	6	6	1	بوروية	
3 394	3 894	253	15	39 219	115	2 710	2 799	272	المجموع	

المطاعم المدرسية	متوسط عدد التلاميذ في القسم	التلاميذ المتمدرسين	الأقسام	المدارس	البلديات
15	4	3 360	211	17	حسين داي
8	19	2 845	187	15	بلوزداد
7	22	2 489	142	10	المغارية
34	3	11 621	706	52	القبة
3	18	4 511	315	22	سيدي محمد
6	8	4 720	254	23	الجزائر الوسطى
5	5	2 222	157	11	المرادية
5	8	2 227	139	11	المدنية
6	22	4 681	280	22	باب الوادي
13	20	2 219	163	16	القصبية
8	25	2 753	139	13	وادي قريش
4	25	3 375	160	12	بولوغين
3	23	2 551	104	9	رايس حميدو
20	5	9 652	421	35	بوزريعة
6	8	4 787	195	17	بني مسوس
6	4	2 204	159	11	بن عكنون
15	23	3 941	262	23	الأبيار
10	39	9 171	234	22	بئر توتة
5	42	5 155	123	13	أولاد شبل
5	32	2 956	92	11	تسالة المرجة
11	22	4 715	214	23	بئر مراد رايس
3	18	2 198	123	12	حيدرة
24	29	16 837	575	54	بئر خادم
4	42	7 463	176	16	سحاولة
20	28	13 518	488	50	جسر قسنطينة
23	26	8 997	344	37	درارية
11	43	17 103	400	38	دويرة
11	26	6 499	253	23	بابا حسان
10	21	4 311	201	17	العاشور
4	44	8 419	190	18	خرايسية
28	27	13 671	505	45	شراقة
19	20	6 172	304	28	دالي إبراهيم
4	24	2 718	115	12	الحمامات
9	34	9 750	283	29	عين البنيان
12	30	8 900	300	29	أولاد فايت
9	28	6 808	243	27	زرالدة
4	29	4 101	140	17	السويدنية
3	31	5 170	168	18	سطاوالي
3	28	8 133	290	32	المحامة
1	42	1 387	33	4	رحمانية
9	29	10 088	408	31	روبية
7	34	13 559	431	31	رغاية
4	29	5 104	136	15	هراوة
17	24	13 159	425	32	دار البيضاء
15	30	22 257	633	48	برج الكيفان
4	35	9 286	384	31	باب الزوار
12	30	6 092	316	27	المحمدية
0	36	1 742	45	4	المرسى
5	19	8 623	267	25	برج البحري
7	26	4 379	182	17	عين طاية
19	30	19 873	519	44	براقي
18	36	22 282	510	41	الكاليتوس
9	38	7 419	184	17	سيدي موسى
4	33	7 509	268	23	الحراش
5	31	2 796	137	14	وادي السمار
10	33	6 320	390	26	باش جراح
8	38	5 527	250	19	بوروية
550	27	410 325	15 273	1 339	المجموع

القطاع العمومي											البلديات
العدد											
المطاعم المدرسية	المعلمين الدائمين		المعلمين المتعاقدين		متوسط عدد التلاميذ في القسم	التلاميذ	الأقسام		الأقسام البيداغوجية	المدارس	
	منهم نساء	المجموع	منهم نساء	المجموع			الغير مستعملة	المجموع			
0	103	124	4	6	28	1 875	0	66	63	4	حسين داي
0	147	191	7	9	25	2 600	7	117	94	8	بلوزداد
1	107	127	6	6	28	2 155	0	78	69	4	المغارية
0	301	365	4	6	27	5 601	2	213	190	10	القبية
0	223	273	7	7	22	3 387	21	184	128	12	سيدي محمد
0	126	169	6	6	34	2 666	0	79	81	6	الجزائر الوسطى
0	76	93	4	9	29	2 078	6	77	70	4	المرادية
0	114	141	13	17	20	1 732	2	90	79	6	المدنية
0	216	277	22	24	27	4 127	1	165	144	12	باب الوادي
0	105	133	10	12	22	1 755	0	80	70	6	القصبة
0	70	90	7	8	26	1 530	0	63	48	3	وادي قريش
1	102	131	10	11	41	2 490	11	72	73	3	بولوغين
0	42	53	3	4	45	1 226	0	27	30	1	رايس حميدو
0	248	296	12	22	39	6 321	0	165	161	8	بوزريعة
0	106	138	18	18	39	2 950	0	77	81	4	بني مسوس
1	66	84	4	5	27	1 230	0	47	44	3	بن عكنون
0	147	184	3	7	28	3 220	17	150	103	6	الأبيار
0	290	348	21	24	51	7 367	0	145	0	8	بئر توتة
0	109	134	15	17	49	2 996	0	61	0	3	أولاد شبل
0	67	94	7	8	30	2 167	0	72	0	3	تسالة المرجة
0	150	175	7	7	40	3 680	0	92	0	5	بئر مراد رايس
0	67	83	10	12	36	1 593	0	44	0	2	حيدرة
0	235	284	22	28	46	6 267	0	136	0	6	بئر خادم
0	194	226	16	17	54	4 776	0	88	0	5	سحاولة
0	444	533	62	69	40	10 282	24	258	0	15	جسر قسنطينة

القطاع العمومي											
العدد											البلديات
المطاعم المدرسية	المعلمين الدائمين		المعلمين المتعاقدين		متوسط عدد التلاميذ في القسم	التلاميذ	الأقسام		الأقسام البيداغوجي	المدارس	
	منهم نساء	المجموع	منهم نساء	المجموع			الغير مستعملة	المجموع			
0	256	300	17	21	43	6 331	0	146	0	7	درارية
0	449	544	71	83	47	10 662	0	227	0	13	دويرة
0	142	161	15	16	40	3 013	4	75	0	4	بابا حسان
0	100	121	4	6	47	2 661	0	57	0	3	العاشور
0	182	226	28	31	63	5 067	0	80	0	5	خرابسية
0	304	355	14	16	40	6 584	0	166	0	8	شراكة
0	112	133	3	6	39	2 834	0	72	0	3	دالي إبراهيم
0	87	101	13	13	38	2 184	0	58	0	3	الحمامات
0	271	307	31	32	54	7 401	0	136	0	7	عين البنيان
0	187	214	32	36	36	4 163	9	117	0	7	أولاد فايت
0	177	204	9	10	45	4 479	0	99	0	5	زرالدة
0	148	178	21	23	41	3 592	8	88	0	5	السويدنية
0	135	168	1	1	41	3 725	0	90	0	4	سطوالي
0	328	398	86	98	39	6 651	84	169	0	15	المحامة
0	47	56	17	17	42	967	4	23	0	2	رحمانية
0	246	288	0	0	47	7 328	2	155	172	8	روبية
0	339	392	0	0	43	9 141	8	215	228	11	رغاية
0	134	156	0	0	43	3 632	0	85	102	5	هراوة
0	240	283	4	4	47	7 071	0	150	170	8	دار البيضاء
0	471	542	7	8	52	14 342	0	278	343	12	برج الكيفان
0	264	320	1	2	34	6 902	0	203	189	9	باب الزوار
0	167	199	1	1	37	4 348	4	119	123	6	المحمدية
0	61	77	0	0	54	1 573	12	29	46	2	المرسى
0	174	204	1	1	46	5 247	0	113	126	5	برج البحري
0	87	105	0	0	52	2 496	4	48	66	3	عين طاية
0	436	512	26	26	47	13 207	0	282	331	14	براقى
0	446	550	27	27	52	14 775	0	282	366	14	الكاليتوس
0	139	178	4	4	50	4 426	5	88	108	5	سيدي موسى
0	205	241	13	15	44	5 796	1	131	176	7	الحراش
0	71	81	2	3	35	1 760	0	50	48	2	وادي السمار
0	228	271	4	4	26	4 791	8	182	154	10	باش جراح
0	207	238	5	6	27	4 468	3	166	141	9	بوروية
3	10 695	12 849	757	869	39	267 688	247	6 825	4 417	368	المجموع

القطاع الخاص									
العدد									
المعلمين		لمطاعم المدرسية	متوسط عدد التلاميذ في القسم	التلاميذ	الأقسام		لأقسام البيداغوجي	المدارس	البلديات
منهم نساء	المجموع				الغير مستعملة	المجموع			
14	20	2	8	40	0	5	5	2	حسين داي
0	0	0	0	0	0	0	0	0	بلوزداد
0	0	0	0	0	0	0	0	0	المغارية
285	382	24	14	2 085	0	149	145	24	القبة
7	13	1	5	21	0	4	3	1	سيدي محمد
10	16	1	19	94	0	5	5	1	الجزائر الوسطى
36	40	3	11	149	0	13	11	3	المرادية
10	13	1	15	74	0	5	5	1	المدنية
0	0	0	0	0	0	0	0	0	باب الوادي
0	0	0	0	0	0	0	0	0	القصبية
0	0	0	0	0	0	0	0	0	وادي قريش
0	0	0	0	0	0	0	0	0	بولوغين
9	14	1	7	26	0	4	4	1	رايس حميدو
111	138	7	12	834	0	67	61	7	بوزريعة
20	21	21	13	113	0	9	9	2	بني مسوس
9	13	3	14	56	0	4	4	1	بن عكنون
29	33	0	12	156	0	13	13	3	الأبيار
29	54	4	14	230	0	17	17	4	بئر توتة
0	0	0	0	0	0	0	0	0	أولاد شبل
0	0	0	0	0	0	0	0	0	تسالة المرجة
68	85	7	15	435	0	29	29	7	بئر مراد رايس
56	73	5	13	319	0	22	24	5	حيدرة
155	246	18	17	1 642	0	94	94	18	بئر خادم
0	0	0	0	0	0	0	0	0	سحولة
67	93	8	14	491	0	35	35	8	جسر قسنطينة

القطاع الخاص									
العدد									
المعلمين		المطاعم المدرسية	متوسط عدد التلاميذ في القسم	التلاميذ	الاقسام		اقسام البيداغوجي	المدارس	البلديات
منهم نساء	المجموع				الغير المستعملة	المجموع			
199	266	19	13	1 069	0	83	84	19	درارية
58	79	5	15	338	0	24	23	5	دويرة
132	189	13	17	1 443	0	85	85	13	بابا حسان
130	174	12	14	748	0	53	52	12	العاشور
10	23	3	16	112	0	7	7	3	خرايسية
154	226	18	12	1 357	0	81	115	18	شراكة
182	265	19	15	1 496	0	94	103	19	دالي إبراهيم
22	36	2	15	251	0	17	17	2	الحمامات
53	66	6	2	126	0	17	53	6	عين البنيان
53	63	8	14	231	0	16	16	8	أولاد فايت
52	82	6	14	376	0	28	26	6	زرالدة
0	0	0	0	0	0	0	0	0	السويدنية
21	31	2	15	134	0	9	9	2	سطوالي
0	0	0	0	0	0	0	0	0	المحاملة
0	0	0	0	0	0	0	0	0	رحمانية
36	47	4	2	21	30	13	13	4	روبية
0	0	0	0	0	0	0	0	0	رغاية
8	10	1	0	31	0	4	4	1	هراوة
184	191	11	5	414	3	78	78	11	دار البيضاء
154	160	8	5	312	18	65	58	8	برج الكيفان
22	24	3	0	52	0	12	12	3	باب الزوار
59	69	6	5	127	12	27	27	6	المحمدية
0	0	0	0	0	0	0	0	0	المرسى
75	82	6	5	195	6	43	43	6	برج البحري
16	20	2	7	62	0	9	9	2	عين طاية
77	85	8	7	229	7	34	34	8	براقبي
12	13	1	0	26	0	4	4	1	الكاليتوس
9	12	1	0	23	0	4	4	1	سيدي موسى
6	11	1	5	20	8	4	4	1	الحراش
33	43	5	5	77	3	15	15	5	وادي السمار
0	0	0	0	0	0	0	0	0	باتش جراح
7	14	1	3	13	0	4	4	1	بوروية
2 679	3 535	277	13	16 048	87	1 305	1 363	259	المجموع

البلديات	المدارس	الاقسام	التلاميذ	متوسط عدد التلاميذ في القسم	تامطاعم المدرسية
حسين داي	6	71	1 915	27	2
بلوزداد	8	117	2 600	25	0
المغارية	4	78	2 155	28	1
القبة	34	362	7 686	22	24
سيدي محمد	13	188	3 408	22	1
الجزائر الوسطى	7	84	2 760	33	1
المرادية	7	90	2 227	27	3
المدنية	7	95	1 806	20	1
باب الوادي	12	165	4 127	27	0
القصة	6	80	1 755	22	0
وادي قريش	3	63	1 530	26	0
بولوغين	3	72	2 490	41	1
رايس حميدو	2	31	1 252	40	1
بوزريعة	15	232	7 155	31	7
بني مسوس	6	86	3 063	36	21
بن عكنون	4	51	1 286	26	4
الأبيار	9	163	3 376	27	0
بئر توتة	12	162	7 597	47	4
أولاد شبل	3	61	2 996	49	0
تسالة المرجة	3	72	2 167	30	0
بئر مراد رايس	12	121	4 115	34	7
حيدرة	7	66	1 912	29	5
بئر خادم	24	230	7 909	34	18
سحاولة	5	88	4 776	54	0
جسر قسنطينة	23	293	10 773	37	8
درارية	26	229	7 400	32	19
دويرة	18	251	11 000	44	5
بابا حسان	17	160	4 456	28	13
العاشور	15	110	3 409	31	12
خرايسية	8	87	5 179	60	3
شراقفة	26	247	7 941	32	18
دالي إبراهيم	22	166	4 330	26	19
الحمامات	5	75	2 435	32	2
عين النينان	13	153	7 527	49	6
أولاد فايت	15	133	4 394	33	8
زرالدة	11	127	4 855	38	6
السويدنية	5	88	3 592	41	0
سطوالي	6	99	3 859	39	2
المحاملة	15	169	6 651	39	0
رحمانية	2	23	967	42	0
روبية	12	168	7 349	44	4
رغاية	11	215	9 141	43	0
هراوة	6	89	3 663	41	1
دار البيضاء	19	228	7 485	33	11
برج الكيفان	20	343	14 654	43	8
باب الزوار	12	215	6 954	32	3
المحمدية	12	146	4 475	31	6
المرسى	2	29	1 573	54	0
برج البحري	11	156	5 442	35	6
عين طاية	5	57	2 558	45	2
برافي	22	316	13 436	43	8
الكاليتوس	15	286	14 801	52	1
سيدي موسى	6	92	4 449	48	1
الحراش	8	135	5 816	43	1
وادي السمار	7	65	1 837	28	5
باش جراح	10	182	4 791	26	0
بوروية	10	170	4 481	26	1
المجموع	627	8 130	283 736	35	280

القطاع العمومي											البلديات
العدد											
المطاعم المدرسية	المعلمين الدائمين		المعلمين المتعاقدين		متوسط عدد التلاميذ في القسم	التلاميذ	الأقسام		الأقسام البيداغوجية	الثانويات	
	منهم نساء	المجموع	منهم نساء	المجموع			الغير مستعملة	المجموع			
1	106	137	2	2	29	1 691	0	61	65	3	حسين داي
1	88	121	1	3	29	1 627	0	62	59	3	بلوزداد
1	46	65	2	3	30	1 084	4	47	36	1	المغارية
2	276	393	13	15	28	5 025	43	238	212	8	القبية
1	152	196	4	5	25	2 419	2	117	92	4	سيدي محمد
0	126	163	2	3	29	2 135	0	88	81	4	الجزائر الوسطى
1	74	97	2	2	21	619	0	30	23	1	المرادية
0	82	111	1	4	38	1 521	0	40	66	2	المدنية
0	154	184	4	5	31	2 576	0	85	95	4	باب الوادي
0	53	72	1	1	36	1 149	0	32	38	1	القصبية
0	32	48	0	0	25	637	1	31	38	1	وادي قريش
1	65	85	5	7	32	1 233	0	40	50	2	بولوغين
0	61	93	3	4	31	1 475	0	48	48	1	رايس حميدو
1	146	188	0	0	45	3 339	0	74	93	3	بوزريعة
1	67	89	5	7	35	1 440	0	41	52	2	بني مسوس
2	163	207	2	2	27	2 947	8	121	101	4	بن عكنون
0	84	112	1	1	34	1 595	1	48	60	2	الأبيار
1	136	224	4	4	41	3 500	1	86	104	3	بئر توتة
0	44	68	3	3	45	898	0	20	30	1	أولاد شبل
0	92	92	2	3	29	1 140	7	40	39	2	تسالة المرجة
0	83	103	1	4	36	1 529	0	42	45	2	بئر مراد رايس
0	42	58	0	0	40	959	0	24	26	1	حيدرة
0	173	218	1	1	38	3 012	0	80	91	3	بئر خادم
0	128	182	1	1	60	3 239	0	54	79	2	سحاولة
0	207	339	4	7	36	5 284	0	145	155	6	جسر قسنطينة

القطاع العمومي											البلديات
العدد											
المطاعم المدرسية	المعلمين الدائمين		لمعلمين المتعاقدين		متوسط عدد التلاميذ في القسم	التلاميذ	الإقسام		الأقسام البيداغوجية	الثانويات	
	منهم نساء	لمجموع	منهم نساء	لمجموع			لغير مستعملة	لمجموع			
1	199	220	2	3	38	3 270	0	85	100	4	درارية
0	143	218	0	0	34	3 476	0	102	105	3	دويرة
0	73	113	0	0	26	1 438	0	56	46	2	بابا حسان
0	39	132	1	1	44	2 130	0	48	64	2	العاشور
0	67	81	0	0	89	1 786	0	20	45	1	خرابسية
0	187	237	3	4	42	3 702	0	88	111	4	شراكة
0	39	94	2	2	37	1 338	0	36	44	1	دالي إبراهيم
0	0	0	0	0	0	0	0	0	0	0	الحمات
1	196	261	6	9	45	3 744	0	84	110	4	عين البنيان
0	63	166	0	0	36	2 638	0	74	74	4	أولاد فايث
0	104	135	0	0	37	1 955	0	53	63	2	زرالدة
0	41	71	1	3	54	1 183	0	22	31	1	السويدنية
1	100	138	3	4	46	2 343	0	51	68	2	سطاوالي
0	80	228	1	1	28	2 894	0	103	98	5	المحاملة
0	0	0	0	0	0	0	0	0	0	0	رحمانية
1	196	254	0	0	35	4 253	0	123	0	6	روبية
7	220	281	0	0	35	4 621	6	133	0	6	رغاية
0	38	47	0	0	38	846	0	22	0	1	هراوة
0	132	176	0	0	52	3 503	2	67	0	3	دار البيضاء
0	263	334	0	0	37	6 054	12	165	0	6	برج الكيفان
1	224	300	0	0	28	4 460	11	160	0	6	باب الزوار
1	169	223	0	0	36	3 520	0	99	0	4	المحمدية
0	0	0	0	0	0	0	0	0	0	0	المرسى
0	95	116	0	0	46	2 287	0	50	0	2	برج البحري
0	145	178	0	0	33	2 886	0	87	0	3	عين طاية
0	266	324	0	0	39	5 598	10	144	0	6	براقى
1	255	322	0	0	46	6 017	11	132	0	5	الكاليتوس
0	79	110	0	0	38	1 891	0	50	0	2	سيدي موسى
1	120	151	0	0	31	2 111	0	68	0	3	الحراش
1	45	61	0	0	45	1 090	2	24	0	1	وادي السمار
0	79	98	0	0	26	1 404	0	55	0	2	باش جراح
0	138	172	0	0	33	2 599	0	78	0	3	بوروية
29	6 475	8 886	83	114	35	137 110	121	3 973	2 737	160	المجموع

القطاع الخاص									البلديات
العدد									
المعلمين		المطاعم المدرسية	متوسط عدد التلاميذ في القسم م	التلاميذ	الاقسام		الاقسام البيداغوجية	الثانويات	
منهم نساء	المجموع				الغير مستعملة	المجموع			
0	0	0	0	0	0	0	0	0	حسين داي
0	0	0	0	0	0	0	0	0	بلوزداد
0	0	0	0	0	0	0	0	0	المغارية
145	232	10	11	897	0	82	84	10	القبة
0	0	0	0	0	0	0	0	0	سيدي محمد
5	12	1	13	26	0	2	3	1	الجزائر الوسطى
12	12	1	5	38	0	7	8	1	المرادية
0	0	0	0	0	0	0	0	0	المدنية
0	0	0	0	0	0	0	0	0	باب الوادي
0	0	0	0	0	0	0	0	0	القصبية
0	0	0	0	0	0	0	0	0	وادي قريش
0	0	0	0	0	0	0	0	0	بولوغين
0	0	0	0	0	0	0	0	0	رايس حميدو
51	79	4	11	264	0	23	23	4	بوزريعة
5	9	1	15	29	0	2	2	1	بني مسوس
0	0	0	0	0	0	0	0	0	بن عكنون
32	36	3	5	59	0	11	10	3	الأبيار
28	42	4	10	115	0	13	12	4	بئر توتة
0	0	0	0	0	0	0	0	0	أولاد شبل
0	0	0	0	0	0	0	0	0	تسالة المرجة
49	75	7	10	241	0	22	24	7	بئر مراد رايس
31	48	5	9	114	0	15	13	5	حيدرة
75	120	18	10	402	0	34	39	18	بئر خادم
0	0	0	0	0	0	0	0	0	سحاولة
19	26	8	13	91	0	7	7	8	جسر قسنطينة

قطاع خاص									البلديات
العدد									
المعلمين		لمطاعم المدرسية	متوسط عدد التلاميذ في القسم	التلاميذ	الأقسام		لأقسام البيداغوجية	الثانويات	
منهم نساء	المجموع				الغير مستعملة	المجموع			
50	88	19	7	198	0	28	30	19	درارية
30	45	5	7	82	0	13	11	5	دويرة
50	96	13	12	346	0	33	30	13	بابا حسان
86	121	12	7	492	0	31	70	12	العاشور
9	12	3	8	16	0	2	2	3	خرابسية
68	118	18	11	359	0	34	34	18	شراكة
97	211	19	10	541	0	60	54	19	دالي إبراهيم
24	35	2	12	149	0	12	12	2	الحمامات
40	48	6	1	65	0	12	59	6	عين البنيان
14	20	8	16	47	0	3	3	8	أولاد فايت
11	18	6	12	82	0	6	7	6	زرالدة
0	0	0	0	0	0	0	0	0	السويدنية
6	9	2	7	13	0	2	2	2	سطاوالي
0	0	0	0	0	0	0	0	0	المحاملة
-	-	-	-	-	-	-	-	-	رحمانية
8	11	1	15	30	0	2	2	1	روبية
0	0	0	0	0	0	0	0	0	رغاية
8	11	1	15	45	0	3	3	1	هراوة
76	77	7	18	468	0	26	26	7	دار البيضاء
53	55	5	0	0	0	22	22	5	برج الكيفان
0	0	0	0	0	0	0	0	0	باب الزوار
10	11	1	18	36	0	2	2	1	المحمدية
0	0	0	0	0	0	0	0	0	المرسى
40	44	4	18	216	0	12	12	4	برج البحري
10	11	1	0	0	0	0	0	1	عين طاية
60	66	6	18	324	0	18	18	6	براقي
9	11	1	18	36	0	2	2	1	الكاليتوس
0	0	0	0	0	0	0	0	0	سيدي موسى
0	0	0	0	0	0	0	0	0	الحراش
20	22	2	18	108	0	6	6	2	وادي السمار
0	0	0	0	0	0	0	0	0	باش جراح
0	0	0	0	0	0	0	0	0	بوروية
1 231	1 831	204	11	5 929	0	547	632	204	المجموع

المطاعم	متوسط عدد التلاميذ في القسم	التلاميذ	الاقسام	الثاويات	البلديات
1	29	1 691	61	3	حسين داي
1	29	1 627	62	3	بلوزداد
1	30	1 084	47	1	المغارية
12	23	5 922	320	18	القية
1	25	2 419	117	4	سيدي محمد
1	29	2 161	90	5	الجزائر الوسطى
2	18	657	37	2	المرادية
0	38	1 521	40	2	المدنية
0	31	2 576	85	4	باب الوادي
0	36	1 149	32	1	القصبة
0	25	637	31	1	وادي قريش
1	32	1 233	40	2	بولوغين
0	31	1 475	48	1	رايس حميدو
5	37	3 603	97	7	بوزريعة
2	34	1 469	43	3	بني مسوس
2	27	2 947	121	4	بن عكنون
3	29	1 654	59	5	الأبيار
5	37	3 615	99	7	بئر توتة
0	45	898	20	1	أولاد شيل
0	29	1 140	40	2	تسالة المرجة
7	28	1 770	64	9	بئر مراد رايس
5	28	1 073	39	6	حيدرة
18	30	3 414	114	21	بئر خادم
0	60	3 239	54	2	سحاولة
8	35	5 375	152	14	جسر قسنطينة
20	31	3 468	113	23	درارية
5	31	3 558	115	8	دويرة
13	20	1 784	89	15	بابا حسان
12	33	2 622	79	14	العاشور
3	82	1 802	22	4	خر ايسية
18	33	4 061	122	22	شراقة
19	20	1 879	96	20	دالي إبراهيم
2	12	149	12	2	الحمامات
6	40	3 809	96	10	عين البنيان
9	35	2 685	77	12	أولاد فايت
6	35	2 037	59	8	زرالدة
0	54	1 183	22	1	السويدنية
3	44	2 356	53	4	سطاوالي
0	28	2 894	103	5	المحاملة
0	0	0	0	0	رحمانية
1	34	4 283	125	7	روبية
0	35	4 621	133	6	رغاية
1	36	891	25	2	هراوة
7	43	3 971	93	10	دار البيضاء
5	32	6 054	187	11	برج الكيفان
0	28	4 460	160	6	باب الزوار
1	35	3 556	101	5	المحمدية
0	0	0	0	0	المرسى
4	40	2 503	62	6	برج البحري
1	33	2 886	87	4	عين طاية
6	37	5 922	162	12	براقى
1	45	6 053	134	6	الكاليتوس
0	38	1 891	50	2	سيدي موسى
0	31	2 111	68	3	الحراش
2	40	1 198	30	3	وادي السمار
0	26	1 404	55	2	باش جراح
0	33	2 599	78	3	بوروية
220	32	143 039	4 520	364	المجموع

❖ مؤسسات لتعليم العالي :

الطلبة المسجلين	المقاعد البيداغوجية	العدد	المؤسسات
30 654	110 300	4	الجامعات
4 118	29 810	14	المدارس و المعاهد العليا
-	-	12%	معدل
34 772	140 110	18	المجموع

3.4 الخدمات الجامعية :

عدد الأماكن	العدد	
52476	28	الإقامة الجامعية
-	9	عدد المطاعم المركزية
	117649	الطلبة المستفيدين من المنح بعد التدرج

شبكة التكوين المهني التي أقيمت في ولاية الجزائر توفر التكوين لأكثر من 30.776 شابا موزعين على 68 مؤسسة. فيما يلي وضع المؤشرات الرئيسية للقطاع

أهم المؤشرات تتمثل فيما يلي:

➤ المنشآت والقدرات التكوينية :

معدل استخدام القدرات	المتربصين	المقاعد البيداغوجية	العدد	المؤسسات التكوينية
1363%	8872	7160	11	I.N.S.F.P
255%	495	970	5	ملحقات INSFP
0%	0	0	0	I.E.P
0%	0	0	0	ملحقات I.E.P
6783%	21322	14775	47	C.F.P.A
78%	87	560	5	ملحقات C.F.P.A
8919%	30776	23465	68	المجموع

➤ سعة الإيواء:

معدل استخدام القدرات	عدد المتربصين الداخلي	عدد الاسرة	العدد	الداخلي
530%	851	1606	10	I.N.S.F.P
0%		0	0	ملاحق INSFP
0%	0	0	0	I.E.P
0%	0	0	0	ملاحق I.E.P
36%	32	90	1	C.F.P.A
0%	0	0	0	ملاحق C.F.P.A
573%	883	1696	11	المجموع

: التكلفة

التكلفة	10 ³	الإنجازات
2.700.000,00	2.700	I.N.S.F.P قاعة التكوين
2.475.000,00	2.475	I.E.P قاعة التكوين ل
2.250.000,00	2.250	C.F.P.A قاعة التكوين ل
400.000,00	400	سرير واحد ل

➤ اهم المؤشرات:

المؤشرات	
عدد السكان / لسرير واحد بالمستشفى واحد	454
طبيب عام ل	ساكن 716
طبيب خاص ل	ساكن 36
طبيب أسنان ل	ساكن 1353

المصدر: مديرية الصحة

❖ القدرة الاجمالية لقطاع الخاص و العمومي للولاية :

العيادات المتعددة الخدمات+EPSP	المراكز لاستشفائية الجامعية + المستشفيات+ عيادات	التعيين
مركب الام و الطفل		
قاعات علاج		
-	7 282	عدد الاسرة
-	53	معدل استخدام القدرات
162	1 483	عدد الأطباء العاميين
466	3 293	عدد الأطباء المتخصصين
	-	العدد الإجمالي للأطباء
672	24	عدد جراحي الأسنان

❖ البنى التحتية الصحية الإستشفائية (خارج الاستشفاء) و التكوين :

مراكز غسل الكلى		المؤسسات الاستشفائية المتخصصة		المستشفيات		المراكز لاستشفائية الجامعية		البلديات
عدد الاسرة	العدد	عدد الاسرة	العدد	عدد الاسرة	العدد	عدد الاسرة	العدد	
19	1	-	-	165	1	-	-	روبية

-	-	-	-	-	-	-	-	رغاية
-	-	-	-	-	-	-	-	هراوة
-	-	-	-	-	-	-	-	بنر توتة
-	-	-	-	-	-	-	-	أولاد شبل
-	-	-	-	-	-	-	-	تسالة المرجة
10	1	-	-	-	-	-	-	دار البيضاء
-	-	-	-	-	-	-	-	برج الكيفان
-	-	-	-	-	-	-	-	باب الزوار
-	-	-	-	-	-	-	-	المحمدية
-	-	-	-	-	-	-	-	المرسى
-	-	-	-	-	-	-	-	برج البحري
-	1	-	-	170	1	-	-	عين طاية
-	-	-	-	-	-	-	-	براقى
-	-	-	-	-	-	-	-	الكايتوس
-	-	-	-	-	-	-	-	سيدي موسى
-	-	60	1	-	-	-	-	بنر مراد رايس
-	-	-	-	-	-	-	-	حيدرة
-	-	-	-	-	-	-	-	بنر خادم
-	-	-	-	-	-	-	-	سحولة
-	-	-	-	-	-	-	-	جسر قسنطينة
-	-	196	1	225	1	-	-	الحراش
-	-	-	-	-	-	-	-	وادي السمار
-	-	-	-	-	-	-	-	باش جراح
-	-	-	-	-	-	-	-	بوروية
6	1	-	-	-	-	478	1	حسين داي
-	-	-	-	-	-	-	-	بلوزداد
-	-	-	-	-	-	-	-	المغارية
-	-	157	1	250	1	-	-	القبية
-	1	484	1	-	-	1 478	1	سيدي محمد
-	-	74	1	-	-	-	-	الجزائر الوسطى
-	-	-	-	78	1	-	-	المرادية
-	-	-	-	-	-	-	-	المدنية
15	1	-	-	-	-	587	1	باب الوادي
-	-	99	1	-	-	-	-	القصبة
-	-	214	1	-	-	-	-	وادي قريش
-	-	-	-	-	-	-	-	بولوغين
-	-	-	-	-	-	-	-	رايس حميدو
-	-	-	-	-	-	-	-	بوزريعة
17	1	-	-	-	-	798	1	بني مسوس
-	-	228	1	-	-	-	-	بن عكتون
-	-	-	-	215	1	-	-	الأبيار
-	-	111	1	-	-	-	-	درارية
-	-	-	-	-	-	401	1	دويرة
-	-	-	-	-	-	-	-	بابا حسان
-	-	-	-	-	-	-	-	العاشور
-	-	-	-	-	-	-	-	خرابسية
-	-	143	1	-	-	-	-	شراقة
-	-	90	1	-	-	-	-	دالي إبراهيم
-	-	-	-	251	1	-	-	الحمامات
-	-	-	-	-	-	-	-	عين البنيان
-	-	-	-	-	-	-	-	أولاد فايت
-	-	-	-	220	1	-	-	زرالدة
-	-	-	-	-	-	-	-	السويدنية
-	-	110	1	-	-	-	-	سطلوالي
-	-	-	-	-	-	-	-	المحامة
-	-	-	-	-	-	-	-	رحمانية
67	7	1966	12	1574	8	3742	5	المجموع

المنشآت الصحية ➤

البلديات	E.P.S.P	العيادات المتعددة الخدمات	مركب الام و الطفل	قاعة علاج	معاهد و ملحقات المدارس ل شبه الطبي
روبية	-	2	-	5	-

-	4	-	1	1	رغاية
-	2	-	1	-	هراوة
-	4	-	1	-	بنر توتة
-	4	-	1	-	أولاد شبل
-	3	-	1	-	تسالة المرجة
-	2	-	2	-	دار البيضاء
-	3	-	3	1	برج الكيفان
-	1	-	3	-	باب الزوار
-	3	--	2	-	المحمدية
-	1	-	1	-	المرسى
-	2	-	1	-	برج البحري
-	1	-	1	-	عين طاية
-	3	-	2	1	يراقى
-	8	-	3	-	الكاليتوس
-	2	-	2	-	سيدي موسى
-	2	-	2	-	بنر مراد رايس
-	2	-	1	-	حيدرة
-	6	-	1	-	بنر خادم
-	5	-	1	-	سحاولة
-	4	-	2	-	جسر قسنطينة
-	4	-	1	-	الحراش
-	1	-	1	-	وادي السمار
-	4	-	4	-	باش جراح
-	2	-	2	-	بوروبة
2	1	--	1	-	حسين داي
1	0	-	2	-	بلوزداد
-	1	-	1	-	المغارية
-	4	-	3	1	القبة
1	5	-	3	1	سيدي محمد
-	3	-	-	-	الجزائر الوسطى
-	1	-	1	-	المرادية
-	2	-	1	-	المدنية
1	1	-	4	1	باب الوادي
-	2	-	2	-	القصبة
-	1	-	2	-	وادي قريش
-	1	-	3	-	بولوغين
-	0	-	1	-	رايس حميدو
-	7	-	2	1	بوزريعة
1	1	-	1	-	بني مسوس
-	0	-	1	-	بن عكنون
-	1	-	1	-	الأبيار
1	1	-	3	1	درارية
-	7	-	1	-	دويرة
-	2	-	1	-	بابا حسان
-	1	-	1	-	العاشور
-	5	-	1	-	خرابسية
-	6	-	2	1	شراقفة
-	1	-	1	-	دالي إبراهيم
-	2	-	0	-	الحمات
-	5	-	2	-	عين البنيان
-	1	-	1	-	أولاد فايت
-	6	-	1	1	زرالدة
-	3	-	1	-	السويدنية
-	1	-	2	-	سطوالي
-	6	-	1	-	المحامة
-	3	-	-	-	رحمانية
7	159	0	89	10	المجموع

1.6 التخطيط العمراني و السكن

6.1.1 السكن:

اعتبارًا من 31/12/2020 ، يُقدر مخزون المساكن في ولاية الجزائر بـ 760 619 مسكنًا بمعدل إشغال سكني (TOL) يبلغ 4.47.

➤ الحضيرة السكنية:

حضيرة- مجموع السكنات (باستثناء السكن غير المستقر)							البلدية
التوزيع حسب التصنيف المساكن						المجموع	
وظيفة - القبول	ترقوي	LPP	كراء/بيع	يشارك بنشاط	الإجمالي		
1	240	1 100	-	1 604	3 277	14 050	روبية
-	384	2 798	6 000	1 620	312	24 565	رغاية
98	-	0	2 077	190	1 967	7 986	هراوة
24	-	-	766	843	7 970	11 728	بنر توتة
48	-	-	-	40	3 512	5 955	أولاد شبل
178	-	-	-	396	2 117	3 348	تسالة المرجة
496	349	-	-	0	1 148	14 620	دار البيضاء
1 136	1 195	786	-	194	5 863	29 335	برج الكيفان
163	2 365	-	2 330	32	11 436	22 458	باب الزوار
549	1 389	-	2 358	308	5 832	14 346	المحمدية
-	-	-	-	96	-	2 584	المرسى
100	1 076	1 360	-	1 126	2 188	14 385	برج البحري
-	678	352	-	301	414	7 203	عين طاية
54	-	-	-	108	10 708	26 310	براقي
292	-	-	400	856	8 707	24 471	الكاليتوس
-	-	-	-	192	-	6 514	سبدي موسى
4	980	-	249	-	4 424	9 964	بنر مراد رايس
3	98	-	-	-	4 021	7 070	حيدرة
-	239	-	-	120	3 772	20 763	بنر خادم
154	-	-	-	2 540	1 946	11 778	سحولة
677	3 139	-	7 032	2 404	13 058	31 383	جسر قسنطينة
20	-	-	116	184	5 551	13 135	الحراش
496	-	-	-	-	1 022	5 035	وادي السمار
151	-	-	594	261	5 475	16 683	باش جراح
399	-	-	-	104	9 416	11 295	بوروية
1	-	-	-	78	4 006	8 164	حسين داي
-	-	-	-	-	4 348	9 048	بلوزداد
137	-	-	-	156	170	5 816	المغارية
265	-	-	-	-	10 498	23 260	القبة
2	-	-	-	-	9 950	15 246	سيدي محمد
6	-	-	-	-	9 642	20 812	الجزائر الوسطى
-	-	-	-	-	2 228	5 057	المرادية
110	-	-	-	24	2 989	7 481	المدنية
6	18	-	-	-	10 950	13 328	باب الوادي
-	13	-	-	-	2 823	8 791	القصبة
2	-	-	-	-	3 266	7 652	وادي قريش
2	13	-	-	-	1 598	7 360	بولوغين
-	-	-	-	-	833	5 007	رايس حميدو
488	-	-	649	0	3 929	15 100	بوزريعة
11	-	-	-	0	2 148	8 785	بني مسوس
4	-	-	-	-	1 515	4 453	بن عكنون
-	-	-	-	-	4 641	9 675	الأبيار

حضيرة- مجموع السكنات (باستثناء السكن غير المستقر)		البلديات
التوزيع حسب التصنيف المساكن		
		المجموع

وظيفة - القيود	ترقوي	LPP	كراء/بيع	يشارك بنشاط	الإجتماعي		
51	12	-	3 289	3 660	4 013	17 362	درارية
356		-	4 844	200	8 045	26 620	دويرة
100	174	-	4 504	1 090	1 509	12 190	بابا حسان
51	220	-	1 083	-	0	10 514	العاشور
44		-	-	-	3 422	8 260	خرايسية
634	60	-	-	174	897	15 891	شراقة
983	429	-	-	-	2 219	8 612	دالي إبراهيم
507	4	-	-	316	2 363	6 072	الحمامات
206	446	560	4 269	5 775	2 657	24 039	عين النبيان
62	40	1 699	7 857	678	6 734	23 397	أولاد فايت
144	-	62	212	135	1 300	15 056	زرالدة
-	-	560	185	1 357	3 224	8 326	السويدنية
-	-	1 294	-	1 205	0	11 677	سطوالي
325	-	2 267	35 765	402	332	38 126	المحاملة
-	-	1 021	0	18	700	2 478	رحمانية
9 540	13 561	13 859	84 579	28 787	227 085	760 619	المجموع

➤ طلبات السكن التي في الإنتظار :

الطلب الكلي للسكنات التي في الإنتظار	البلديات
توزيع السكنات حسب التصنيف	

التساهمي	الإجمالي	
4 222	4 408	روبية
3 714	4 580	رغاية
1 571	2 138	هراوة
3 096	5 647	بنر توتة
615	2 873	أولاد شبل
0	2 980	تسالة المرجة
4 738	3 815	دار البيضاء
1 931	12 153	برج الكيفان
4 587	6 332	باب الزوار
2 277	1 479	المحمدية
1 656	1 726	المرسى
3 488	3 627	برج البحري
2 676	2 009	عين طاية
1 334	6 408	براقي
999	5 197	الكاليوس
677	3 395	سيدي موسى
2 970	2 950	بنر مراد رايس
2 748	1 830	حيدرة
3 957	3 346	بنر خادم
2 127	2 116	سحاولة
9 153	5 226	جسر قسنطينة
6 758	2 638	الحراش
3 636	1 270	وادي السمار
7 395	3 441	بائش جراح
7 547	3 211	بوروية
4 422	1 983	حصون داي
3 494	2 728	بلوزداد
2 084	1 475	المغارية
6 306	3 652	القبّة
9 006	3 874	سيدي محمد
6 548	3 985	الجزائر الوسطى
2 303	1 179	المرادية
5 018	2 430	المدنية
5 588	6 486	باب الوادي
5 018	1 869	القصبة
2 150	4 653	وادي قريش
3 948	3 067	بولوغين
1 671	1 844	رايس حميدو
2 515	2 383	بوزريعة
1 435	1 491	بني مسوس
1 372	762	بن عكنون
2 431	1 298	الأبيار
2 310	2 602	درارية
1 647	3 321	دويرة
947	1 309	بابا حسان
1 397	1 363	العاشور
859	1 830	خر ايسية
5 355	8 066	شراقة
3 119	2 241	دالي إبراهيم
3 521	2 032	الحمامات
7 177	5 181	عين البنيان
4 859	2 082	أولاد فايت
4 273	3 948	زرالدة
3 902	2 677	السويدنية
5 253	3 879	سطاوالي
2 853	1 930	المحاملة
1 003	876	رحمانية
197 656	183 291	المجموع

2.6 العمران:

➤ المدن الجديدة و مناطق التمديد الحضري:
البلديات : رحمانية - ماهيلما _ زيرالدا _ دويرة وسويدانية.

المساحة: 7000 هكتار.

➤ موقع المشروع:

تقع مدينة سيدي عبد الله الجديدة في منطقة العاصمة الجزائرية ، وتمثل مركزًا حضريًا جديدًا ، بالإضافة إلى وسط الجزائر العاصمة ، وتتمتع بموقع استراتيجي (25 كم غرب الجزائر العاصمة) المعرفة في SNAT على أنها "مركز حضري جديد" تتمثل مهمته في تخفيف مركز المدينة من خلال استضافة وظائف غير محددة ، ودعم تطوير وظائف حضرية جديدة (للأنشطة المتعلقة بتكنولوجيا المعلومات والاتصالات).

تهدف مدينة سيدي عبد الله الجديدة إلى تحقيق الأهداف التالية:

- كبح وإعادة التوازن الامتداد الحضري على الساحل.
- إعادة نشر المناطق الساحلية والأنشطة الزائدة في المناطق المتقدمة والمتضاربة.
- تعزيز جاذبية وتنافسية الأراضي الوطنية.
- ترجمة الواقع إلى عاصمة قائمة على اقتصاد المعرفة والمعلومات.
- تكوين التميز المعماري والجودة الحضرية.

من المتوقع أن تكون المدينة في موقع مثالي لتنفيذ الإستراتيجية الجديدة لتطوير الإقليم ، وهي في موقع جيد مقارنة بالبنى التحتية للنقل وهي:

• رابط الطريق السريع: طريق السريع 1 تيبازة دار البيضاء) و طريق السريع 2 (بودواو زرالدة).

• خط السكة الحديد (زرالدة - بيرتوتة)

يغطي محيط Ville Nouvelle مساحة قدرها 7000 هكتار بما في ذلك 3000 هكتار حضري بما في ذلك بلديات المعالمة و الرحمانية و جزء من بلديات زرالدة و دويرة و سويدنية و 4000 هكتار من محيط الحماية.

مفهوم المدينة الجديدة:

يتم تصميم المدينة الجديدة حول مفهوم يسعى إلى تنسيق المناطق الحضرية والمناظر الطبيعية ، استنادًا إلى مبادئ التنمية المستدامة

تعامل المناطق الطبيعية الكبيرة كعنصر لا ينفصل عن النسيج الحضري الحالي والأحياء المستقبلية.

يتطلب المشروع بذل جهد خاص للحفاظ على النسيج الأخضر وإنشاء رنة خضراء في قلب المدينة الجديدة.

تعزيز قنوات الاتصال.

الإشراف على المشروع:

تم إنشاء مدينة سيدي عبد الله الجديدة بموجب المرسوم التنفيذي رقم 04-275 المؤرخ 05/09/2004 ، وأصبح هذا المشروع حقيقة واقعة تحت قيادة EPIC -VNSA التي تتمثل مهمتها وتنظيمها وطرائقها تم تعريف عملها في المرسوم رقم 06-305 المؤرخ 110/09/2006.

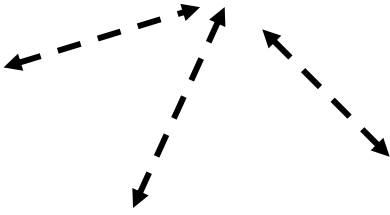
إدارة المدينة الجديدة:

تهدف إدارة مدينة سيدي عبد الله الجديدة إلى:

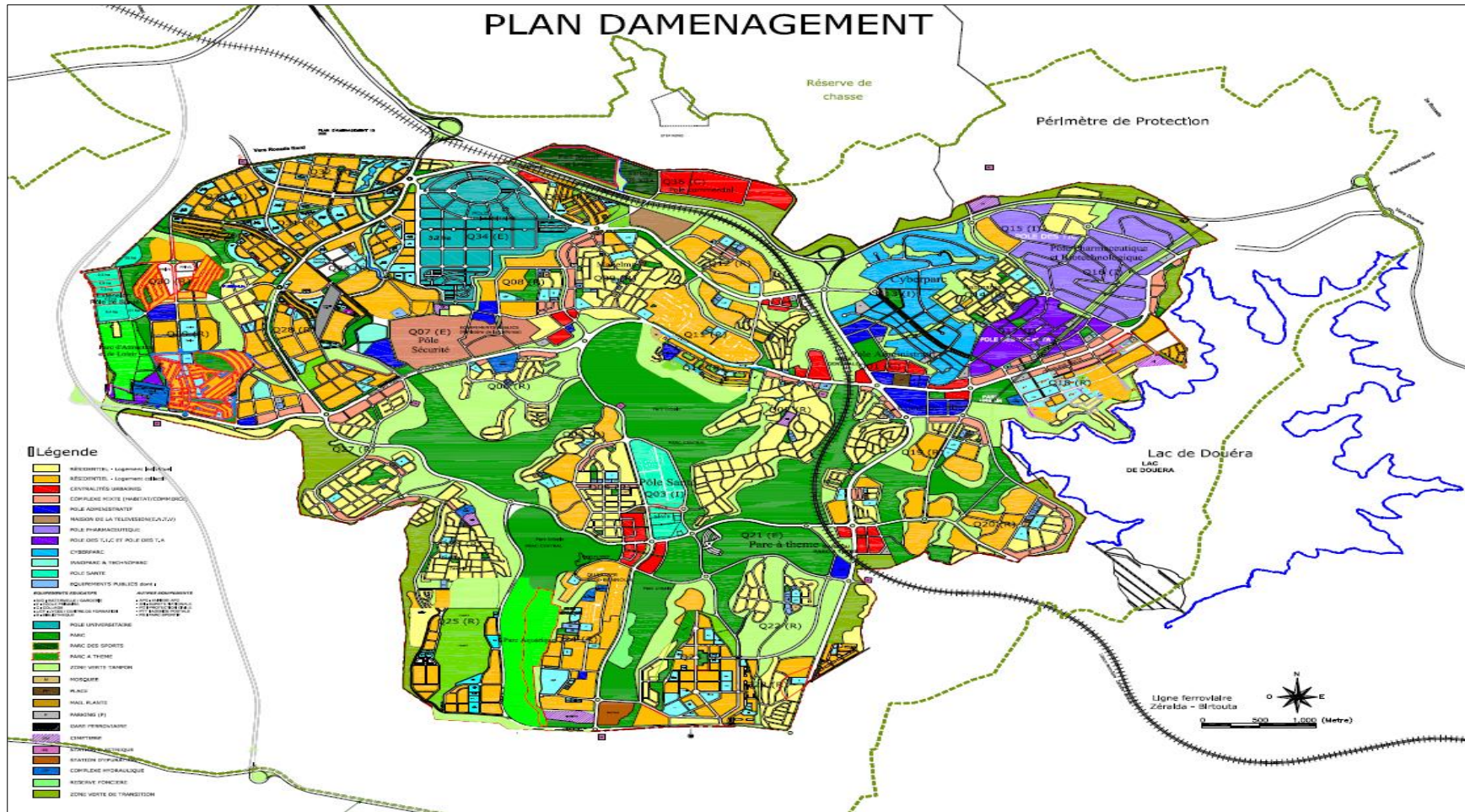
إتقان وإدارة الأراضي التي يُعد إطلاقها عقدة غوردية لتنفيذ مشروع بلدة سيدي عبد الله الجديدة

استقبال المستثمرين من القطاعين العام و الخاص .

برمجة وإدارة المعدات والاستثمارات.



خطة التهيئة المدينة الجديدة:



➤ نقاط التمدد الحضري:

في إطار إرشادات PDAU ، تم تحديد ثلاثة أعمدة تمديد حضري تغطي مساحة إجمالية قدرها 614 هكتارًا موزعة على 7 مناطق إدارية و 9 مناطق محلية و 19 موقعًا كانت موضع مرسوم رقم 11-239 من 9 يوليو 2011 يعلن فائدة عامة للعملية المتعلقة بتحقيق الإسكان العام والمعدات المرافقة.

هذه هي:

- القطب الغربي: 300 هكتار ، بلديات أولاد فايت ، السويدانية ودويرة
- القطب الجنوبي: 200 هكتار ، قوميات غي دو قسنطينة ، خريصية ، بابا حسن ودويرة
- القطب الشرقي: 114 هكتار ، ومجمعات الحراش ، وباراكي ، وأوكالبتوس

وتهدف هذه الأعمدة الحضرية ، من ناحية ، إلى إعادة كتابة وإعادة هيكلة النسيج الحضري القائم ومن ناحية أخرى ، للسماح بتطوير مناطق استراتيجية ومميزة لتركيز وظائف حضرية مؤهلة جديدة ، بما في ذلك الموائل .

ومن الضروري أيضا ، في منظور معقول للتنمية المستدامة ، لمنع

المخاطر الطبيعية ، للحفاظ على والحفاظ على تراث مختلف المناطق الطبيعية والزراعية.

تعد دراسة الأعمدة الثلاثة جزءًا من تنفيذ برنامج التطوير الخماسي 2010-2014.

أهم المؤشرات في قطاع الشباب و الرياضة

التسمية	الوحدة	العدد
عدد الجمعيات الرياضية	العدد	690
عدد المؤطرين الرياضيين	العدد	1025
العدد الاجمالي للممارسين	العدد	129 566
عدد القاعات المتعددة الرياضة	العدد	50
عدد القاعات المخصصة	العدد	1
عدد ملاعب كرة القدم	العدد	24
ملاعب كبرى	العدد	1
ملاعب كرة القدم	العدد	84
عدد ملاعب البلدية	العدد	57
عدد ملاعب مختلف الرياضات	العدد	1
عدد المسابيح النصف الاولمبية	العدد	7
عدد المسابيح الاولمبية	العدد	1
المسابيح الجوارية	العدد	5
حوض السباحة	العدد	1
عدد المركبات الرياضية الجوارية	العدد	8
عدد المنتزهات الرياضية	العدد	227
عدد مضامير الجري	العدد	4
عدد ملاعب ألعاب القوى	العدد	2
عدد مخيمات الشبيبة	العدد	1
عدد دور الشباب	العدد	66
عدد مراكز الثقافة	العدد	6
عدد مراكز الترفيه العلمية	العدد	2
عدد الجمعيات الخاصة بالشبيبة	العدد	158
عدد مرافد الشباب	العدد	2
طاقة استيعاب مرافد الشباب	العدد	100
عدد المعاهد	العدد	2
عدد المدارس	العدد	1

يتكون قطاع الحماية الاجتماعية من 03 مدارس اطفال الصم البكم , 09 مراكز البسيكوبيداغوجي, 03 مراكز للطفولة المسعفة و 03 مراكز للأشخاص المسنين .

➤ البنى التحتية

معدل إستغلال القدرات	القدرة	العدد	المؤسسات
50,22%	440	3	مدرسة اطفال الصم البكم
-	-	-	مركز البسيكوبيداغوجي للمعاقين حركيا
109,20%	815	9	مركز البسيكوبيداغوجي للمعاقين ذهنيا
85,50%	200	1	مدارس (أو مراكز) للمكفوفين
48,63%	220	3	مراكز للطفولة المسعفة
60,54%	370	3	مركز الشيوخة
-	-	-	مركز للفتيات والنساء المعرضات للعنف وفي حالة خطر
36,25%	80	2	المراكز المتخصصة لحماية الطفل (تأهيل وحماية)
56,66%	300	1	S.A.M.U
83,01%	106	1	ديار الرحمة
-	60	1	مركز التكوين للمعاقين
-	2591	24	المجموع

مدارس الفنون الجميلة	المعاهد الموسيقية	المسرح	المراكز الثقافية	بيوت الثقافة	المكتبات		قاعات السينما	المتاحف	البلديات
					منهم البلدي	العدد			
-	-	-	-	-	1	1	3	-	روبية
-	-	-	-	-	1	1	1	-	رغاية
-	-	-	-	-	-	-	-	-	هراوة
-	-	-	1	-	-	-	1	-	بئر توتة
-	-	-	1	-	-	-	-	-	أولاد شبل
-	-	-	1	-	-	-	-	-	تسالة المرجة
-	-	-	1	-	1	1	1	-	دار البيضاء
-	-	-	2	-	-	-	2	-	برج الكيفان
-	-	-	1	-	2	2	-	-	باب الزوار
-	-	-	1	-	1	2	-	-	المحمدية
-	-	-	1	-	1	1	-	-	المرسى
-	-	-	2	-	1	1	-	-	برج البحري
-	-	-	1	-	1	1	-	-	عين طاية
-	-	-	1	-	2	2	1	-	براقى
-	-	-	-	-	1	1	-	-	الكاليتوس
-	-	-	1	-	-	-	-	-	سيدي موسى
-	-	-	2	-	1	1	-	-	بئر مراد رايس
-	-	-	-	-	1	1	-	-	حيدرة
-	-	-	2	-	2	2	1	-	بئر خادم
-	-	-	-	-	1	1	-	-	سحاولة
-	-	-	1	-	2	2	-	-	جسر قسنطينة
-	-	-	2	-	3	3	2	-	الحراش
-	-	-	1	-	2	2	-	-	وادي السمار
-	-	-	-	-	2	2	-	-	باش جراح
-	-	-	-	-	2	2	-	-	بوروية
-	-	1	1	-	-	-	1	-	حسين داي
-	-	-	1	-	1	2	-	1	بلوزداد
-	-	-	1	-	-	-	2	-	المغارية
-	-	-	1	-	1	1	-	-	القبة
-	-	-	1	-	3	3	2	1	سيدي محمد
1	1	2	1	-	4	4	9	3	الجزائر الوسطى
-	-	-	1	-	1	1	/	-	المرادية
-	-	1	2	-	1	1	3	2	المدنية
-	-	1	-	-	3	3	5	-	باب الوادي
-	1	-	2	-	1	1	-	4	القصبة
-	-	1	1	-	-	-	-	-	وادي قريش
-	-	-	1	-	-	-	1	-	بولوغين
-	-	-	1	-	-	-	-	-	رايس حميدو
-	-	-	2	-	1	1	-	-	بوزريعة
-	-	-	-	-	-	-	-	-	بني مسوس
-	-	-	1	-	-	-	-	-	بن عكنون
-	-	-	1	-	1	1	2	-	الأبيار

مدارس الفنون الجميلة	المعاهد الموسيقية	المسرح	المراكز الثقافية	بيوت الثقافة	المكتبات		قاعات السينما	المتاحف	البلديات
					منهم البلدي	العدد			
-	-	-	1	-	1	1	-	-	درارية
-	-	-	1	-	1	1	2	-	دويرة
-	-	-	-	-	-	-	-	-	بابا حسان
-	-	-	-	-	-	-	-	-	العاشور
-	-	-	1	-	-	-	-	-	خرايسية
-	-	-	1	-	2	2	1	-	شراكة
-	-	-	-	-	-	-	-	-	دالي إبراهيم
-	-	-	1	-	1	1	-	-	الحمامات
-	-	-	1	-	2	2	1	-	عين البنبان
-	-	-	-	-	1	1	-	-	أولاد فايت
-	-	-	-	-	2	2	-	-	زرادة
-	-	-	-	-	1	1	-	-	السويدنية
-	-	1	-	-	-	-	1	-	سطوالي
-	-	-	-	-	1	1	-	-	المحاملة
-	-	-	-	-	-	-	-	-	رحمانية

زاويات	مدرسة أو معهد لتكوين اطارات الدين	المدارس القرآنية	المركز الثقافي الإسلامي	المساجد	البلديات
-	-	1	-	17	روبية
-	-	1	-	13	رغاية
-	-	1	-	8	هراوة
-	-	1	-	15	بئر توتة
-	-	1	-	12	أولاد شبل
-	-		-	6	تساللة المرجة
-	-	3	-	17	دار البيضاء
1	-	2	-	25	برج الكيفان
-	-	3	-	11	باب الزوار
-	1	1	-	8	المحمدية
-	-		-	3	المرسى
-	-	1	-	9	برج البحري
-	-	1	-	6	عين طاية
-	-	6	-	22	براقى
-	-	1	-	29	الكاليتوس
-	-	2	-	16	سيدي موسى
-	-	1	-	10	بئر مراد رايس
-	-		-	4	حيدرة
1	-	1	-	15	بئر خادم
-	-		-	19	سحاولة
-	-	2	-	17	جسر قسنطينة
-	-		-	14	الحراش
-	-		-	6	وادي السمار
-	-		-	13	باش جراح
-	-	1	-	11	بوروبة
-	-	1	-	5	حسين داي
-	-	1	-	8	بلوزداد
-	-		-	1	المغارية
-	-	2	-	15	القبة
-	-		-	9	سيدي محمد
-	-		1	6	الجزائر الوسطى
-	-		-	4	المرادية
-	-	1	-	5	المدنية
-	-	1	-	7	باب الوادي
-	-		-	14	القصة
-	-		-	11	وادي قریش
-	-	1	-	11	بولوغين
-	-	1	-	6	رايس حميدو
-	-	2	-	23	بوزريعة
-	-	3	-	10	بني مسوس
-	-	-	-	3	بن عكنون
-	-	-	-	5	الأبيار

الزوايات	مدرسة او معهد لتكوين اطارات الدين	المدارس القرآنية	المركز الثقافي الاسلامي	المساجد	البلديات
-	-	1	-	10	درارية
-	-	2	-	27	دويرة
-	-	1	-	5	بابا حسان
-	-		-	6	العاشور
-	-	1	-	18	خرابسية
-	-	1	-	13	شراكة
-	-	1	-	7	دالي إبراهيم
-	-	1	-	6	الحمامات
-	-	2	-	13	عين البنيان
-	-	1	-	11	أولاد فايت
-	-	2	-	8	زرالدة
-	-	1	-	7	السويدنية
-	-	1	-	8	سطوالي
-	-		-	10	المحاملة
-	-		-	2	رحمانية
2	1	58	1	620	المجموع

➤ أهم المؤشرات في قطاع المجاهدين:

تتمثل بعض المؤشرات فيما يلي:

العدد	التسمية
11 124	المجاهدين المستفيدين من المعاشات
1 318	المستفيدون من أسعار النقل المجانية أو المخفضة
0	متاحف مجاهد الإقليمية
0	ملاحق متحف المجاهدين
0	مركز الراحة للمجاهدين

6.1 الحماية المدنية:

ملاحظة	أعوان الحماية المدنية	الأخرى	الشاحنات	سيارة الإسعاف	منه السيارات التدخل	عدد الوحدات التشغيلية	البلديات
-	64	2	1	2	5	1	روبية
-	69	0	3	2	5	1	رغاية
-	32	0	1	1	2	1	هراوة
-	60	3	2	2	7	1	بنر توتة
-	0	0	0	0	0	0	أولاد شبل
-	0	0	0	0	0	0	تسالة المرجة
-	40	1	1	2	4	1	دار البيضاء
-	44	0	1	1	2	1	برج الكيفان
-	0	0	0	0	0	0	باب الزوار
-	69	2	2	2	6	1	المحمدية
-	0	0	0	0	0	0	المرسى
-	20	0	0	1	1	1	برج البحري
-	39	0	1	1	2	1	عين طاية
-	60	1	2	2	5	1	براقى
-	33	0	1	1	2	1	الكاليتوس
-	45	0	1	2	3	1	سيدي موسى
-	52	1	1	2	4	1	بنر مراد رايس
-	0	0	0	0	0	0	حيدرة
-	0	0	0	0	0	0	بنر خادم
-	0	0	0	0	0	0	سحاولة
-	55	0	3	3	6	2	جسر قسنطينة
-	419	30	25	6	61	2	الحراش
-	50	1	2	2	5	1	وادي السمار
-	0	0	0	0	0	0	باش جراح
-	0	0	0	0	0	0	بوروية
-	31	0	1	1	2	1	حسين داي
قيد الإنجاز	0	0	0	0	0	0	بلوزداد
-	0	0	0	0	0	0	المغارية
-	43	1	2	2	5	1	القبة
-	106	3	3	2	8	2	سيدي محمد
-	47	0	1	2	3	1	الجزائر الوسطى
-	49	0	2	2	4	1	المرادية
-	0	0	0	0	0	0	المدنية
قيد الإنجاز (+1)	30	0	1	1	2	1	باب الوادي
-	0	0	0	0	0	0	القصبة
-	0	0	0	0	0	0	وادي قریش
-	46	1	1	2	4	1	بولوغين
-	0	0	0	0	0	0	رايس حميدو
-	51	1	2	2	5	1	بوزريعة
-	46	0	1	2	3	1	بني مسوس
قيد الإنجاز	0	0	0	0	0	0	بن عكنون
-	0	0	0	0	0	0	الأبيار

ملاحظة	أعوان الحماية المدنية	الآخرى	الشاحنات	سيارة الإسعاف	منه السيارات التدخل	عدد الوحدات التشغيلية	البلديات
-	33	0	1	1	2	1	درارية
	38	0	2	1	3	1	دويرة
قيد الانجاز	0	0	0	0	0	0	بابا حسان
-	55	1	2	2	5	1	العاشور
-	0	0	0	0	0	0	خرايسية
-	90	2	3	4	9	2	شراقة
-	0	0	0	0	0	0	دالي إبراهيم
-	33	0	1	1	2	1	الحمامات
-	39	0	2	2	4	1	عين البنيان
-	0	0	0	0	0	0	أولاد فايت
-	70	2	2	2	6	2	زرالدة
-	30	0	1	1	2	1	السويدية
قيد الانجاز	0	0	0	0	0	0	سطوالي
قيد الانجاز	0	0	0	0	0	0	المحاملة
-	0	0	0	0	0	0	رحمانية
-	1988	52	75	62	189	38	المجموع

المصدر : مديرية الحماية المدنية

الملاحظة :

* عدد الأعوان لكل نسمة: 1 لنحو 78.500 ساكن.

* البلديات ذات الوحدات PC 38/57 بلدية.

* وحدات (CP) في طور الإنجاز: وحدة.

* الوحدات البحرية: 2 (ميناء الجزائر وميناء سيدي فرج).

1.10 إيرادات الميزانية :

➤ إيرادات الميزانية لولاية الجزائر حسب البلديات لسنة 2020

الإيرادات	البلديات
1 667	رويبة
675	رغاية
151	هراوة
617	بنر توتة
198	أولاد شبل
156	تسالة المرجة
2 747	دار البيضاء
854	برج الكيفان
1 261	باب الزوار
1 551	المحمدية
149	المرسى
275	برج البحري
148	عين طاية
771	براقي
807	الكاليتوس
506	سيدي موسى
864	بنر مراد رايس
1 599	حيدرة
846	بنر خادم
285	سحاولة
1 027	جسر قسنطينة
492	الحراش
1 052	وادي السمار
425	باش جراح
449	بوروية
598	حسين داي
343	بلوزداد
140	المغاربية
1 372	القبة
760	سيدي محمد
2 104	الجزائر الوسطى
288	المرادية
194	المدنية
438	باب الوادي
723	القصبة
293	وادي قريش
92	بولوغين
177	رايس حميدو
331	بوزريعة
255	بني مسوس
601	بن عكنون
798	الأبيار

الإيرادات	البلديات
-----------	----------

334	درارية
267	دويرة
284	بابا حسان
302	العاشور
205	خرابسية
2 108	شراكة
1 020	دالي إبراهيم
176	الحمامات
592	عين النبيان
551	أولاد فايت
458	زرالدة
132	السويدنية
479	سطوالي
224	المحالة
405	رحمانية
36 616	المجموع

بالآلاف دج

ما تبقى من اعتمادات الدفع نهاية 2020	2020[(العمليات المسجلة و الحية نهاية [مدونة الإستثمارات نهاية 2020					العمليات الحية التي أخطرت بها وزارة 2020[(المالية نهاية 2020		القطاع / القطاع الفرعي
	البرنامج الحالي (1-2)	الدفع التراكمي (2)	التزام التراكمي	رخص البرامج التراكمي (1)	عدد العمليات	رخص البرامج التراكمي (1)	عدد العمليات	
106 278	284 077	307 956	417 200	592 033	9	592 033	9	القطاع 1الصناعات التحويلية:
106 278	284 077	307 956	417 200	592 033	9	592 033	9	: المؤسسات الصغيرة والمتوسطة و الصناعة التقليدية 17القطاع الفرعي
459 614	26 438 108	70 966 100	91 979 822	97 404 208	30	102 490 208	34	3الفلاحة و الري : القطاع
-	-	-	-	-	-	-	-	:التعزيز 31القطاع الفرعي
378 583	22 925 776	66 591 112	85 390 093	89 516 888	22	94 516 888	24	: مشاريع الري الصغيرة و المتوسطة و الكبرى 32و33القطاع الفرعي
-	-	-	-	-	-	-	-	: مشاريع الري الصغيرة و المتوسطة 33القطاع الفرعي
72 673	24 551	12 769	31 744	37 320	4	37 320	4	: الغابات 34القطاع الفرعي
								: الفلاحة 35القطاع الفرعي
8 358	3 487 781	4 362 219	6 557 985	7 850 000	4	7 900 000	5	: البيئية 36القطاع الفرعي
-	-	-	-	-	-	36 000	1	:الصيد 37القطاع الفرعي
-	-	-	-	-	-	-	-	:التهيئة العمرانية 38القطاع الفرعي
3 551 608	8 894 914	3 545 864	11 532 340	12 440 778	5	19 510 778	10	:دعم الخدمات المنتجة 4القطاع
-	-	-	-	-	-	-	-	:الإنتاجات المتوسطة 41القطاع الفرعي
235 000	18 129	72 649	87 778	90 778	2	560 778	5	:السياحة 42القطاع الفرعي
3 304 040	8 754 065	3 245 935	11 194 194	12 000 000	2	18 500 000	3	: النقل 43القطاع الفرعي
-	-	-	-	-	-	-	-	:البريد و المواصلات 44القطاع الفرعي
12 568	122 720	227 280	250 368	350 000	1	450 000	2	: التخزين و التوزيع 46القطاع الفرعي
-	-	-	-	-	-	-	-	: اعلام آلي 47القطاع الفرعي

ما تبقى من اعتمادات الدفع نهاية	2020[(العمليات المسجلة و الحية نهاية [مدونة الإستثمارات نهاية 2020	2020[(المالية نهاية 2020	القطاع / القطاع الفرعي
---------------------------------	---	---------------------------	------------------------

2020	البرنامج الحالي (1-2)	الدفع التراكمي (2)	التزام التراكمي	رخص البرامج التراكمي (1)	عدد العمليات	رخص البرامج التراكمي (1)	عدد العمليات	
1 739 144	63 918 633	94 745 015	111 067 483	158 663 648	142	592 033	192	:البنية التحتية الاقتصادية والإدارية5القطاع
-	-	-	-	-	-	-	-	:السكة الحديدية51القطاع الفرعي
258 062	36 168 688	33 823 312	43 144 472	69 992 000	37	71 472 000	38	:البنية التحتية52القطاع الفرعي للطرق
26 271	8 172 979	26 057 021	30 067 444	34 230 000	8	34 230 000	8	:الموانئ53القطاع الفرعي
6 981	1 835 635	2 006 365	3 697 355	3 842 000	1	3 842 000	1	:المطارات54القطاع الفرعي
-	-	-	-	-	-	-	-	:الأرصاد الجوية56القطاع الفرعي
1 447 830	17 741 331	32 858 317	34 158 212	50 599 648	96	56 661 648	145	:البنية التحتية57القطاع الفرعي :الإدارية
5 976 730	39 837 835	57 421 440	82 594 471	97 259 275	389	103 416 516	487	:التربية و التكوين6القطاع
-	-	-	-	-	-	-	-	:البحث العلمي61القطاع الفرعي
630 708	12 000 630	12 791 946	19 658 084	24 792 576	329	28 617 817	419	:التربية62القطاع الفرعي
54 082	4 148 544	1 711 577	2 262 949	5 860 121	33	6 444 121	38	:التكوين و اليد63القطاع الفرعي العاملة
5 291 940	23 688 661	42 917 917	60 673 438	66 606 578	27	68 354 578	30	: التعليم العالي64القطاع الفرعي
1 542 631	61 434 884	43 665 143	71 643 515	105 100 027	43	108 433 027	53	:البنية التحتية الإجتماعية7القطاع و الثقافية
-	-	-	-	-	-	-	-	:المعلومات71القطاع الفرعي
-	-	-	-	-	-	-	-	:الأوقاف72القطاع الفرعي
1037511	17 385 643	6 408 241	13 140 858	23 793 884	27	26 503 884	33	:البنية التحتية الصحية73القطاع الفرعي
4810	22 054 814	34 988 756	51 905 005	57 043 570	2	57 513 570	4	:الشبيبة74القطاع الفرعي
483308	21 572 577	2 148 434	6 415 723	23 721 011	7	23 794 011	8	:الثقافة75القطاع الفرعي
17002	421 850	119 712	181 929	541 562	7	621 562	8	:الضمان76القطاع الفرعي الإجتماعي
-	-	-	-	-	-	-	-	:المجاهدين77القطاع الفرعي
1 244 311	11 284 929	20 173 894	25 158 944	31 458 823	16	36 695 648	27	:دعم الحصول على السكن8القطاع
835178	4 144 343	7 553 433	10 542 647	11 697 776	6	14 452 776	12	:التعمير وتهيئة81القطاع الفرعي
1422077	7 140 586	12 620 461	14 616 297	19 761 047	10	22 242 872	15	:المساكن82القطاع الفرعي
15 633 260	212 093 380	290 825 412	394 393 775	502 918 792	634	537 343 858	812	المجموع الفرعي (ب ق)
149 359	2 905 891	3 143 861	5 350 334	6 049 752	302	6 250 303	316	:برامج التنمية المحلية9القطاع
15 782 619	214 999 271	293 969 273	399 744 109	508 968 544	936	543 594 161	1 128	مجموع الإستثمارات (ب ق , برامج التنمية المحلية)

الوضعية المادية و المالية للبرنامج العادي الحالي (البرنامج القطاعي الغير ممرکز و برامج التنمية المحلية)

بالآلاف دج

العمليات في طريق الغلق		العمليات المغلقة		العمليات الحية				القطاع / القطاع الفرعي
رخص البرامج	العدد	رخص البرامج	العدد	رخص البرامج التراكمي (المجموع)	مجموع العمليات	الغير مسجلة	المسجلة	
49 606	2	0	0	592 033	9	0	9	القطاع 1: الصناعات التحويلية:
49 606	2	0	0	592 033	9	0	9	: المؤسسات الصغيرة والمتوسطة و 17 القطاع الفرعي الصناعة التقليدية
2 709 643	7	6 384 750	11	102 490 208	34	4	30	3: الفلاحة و الري : القطاع
-	-	-	-	-	-	-	-	: التعزيزات 31 القطاع الفرعي
2 709 643	7	6 179 000	9	94 516 888	24	2	22	: مشاريع الري الصغيرة و 32 و 33 القطاع الفرعي المتوسطة و الكبرى
-	-	-	-	-	-	-	-	: مشاريع الري الصغيرة و المتوسطة 33 القطاع الفرعي
-	-	205 750	2	37 320	4	0	4	: الغابات 34 القطاع الفرعي
-	-	-	-	-	-	-	-	: الفلاحة 35 القطاع الفرعي
-	-	-	-	7 900 000	5	1	4	: البيئية 36 القطاع الفرعي
-	-	-	-	36 000	1	1	-	: الصيد 37 القطاع الفرعي
-	-	-	-	-	-	-	-	: التهيئة العمرانية 38 القطاع الفرعي
15 130	1	0	0	19 510 778	10	5	5	: دعم الخدمات المنتجة 4 القطاع
15 130	1	-	-	560 778	5	3	2	: الإنجازات المتوسطة 41 القطاع الفرعي
-	-	-	-	18 500 000	3	1	2	: السياحة 42 القطاع الفرعي
-	-	-	-	-	-	-	-	: النقل 43 القطاع الفرعي
-	-	-	-	450 000	2	1	1	: البريد و المواصلات 44 القطاع الفرعي
-	-	-	-	-	-	-	-	: التخزين و التوزيع 46 القطاع الفرعي

العمليات في طريق الغلق	العمليات المغلقة	العمليات الحية	القطاع / القطاع الفرعي
------------------------	------------------	----------------	------------------------

المسجلة	العدد	العدد	المسجلة	العدد	العدد	المسجلة	العدد	رخص البرامج
142	50	192	166 205 648	5	3 395 050	28	5 177 868	البنية التحتية الاقتصادية والإدارية القطاع 5
-	-	-	-	-	-	-	-	السكة الحديدية القطاع الفرعي 51
37	1	38	71 472 000	3	3 355 000	11	4 435 697	البنية التحتية للطرق القطاع الفرعي 52
8	-	8	34 230 000	-	-	1	206 754	الموانئ القطاع الفرعي 53
1	-	1	3 842 000	-	-	-	-	المطارات القطاع الفرعي 54
-	-	-	-	-	-	-	-	الأرصاد الجوية القطاع الفرعي 56
96	49	145	56 661 648	2	40 050	16	535 417	البنية التحتية الإدارية القطاع الفرعي 57
389	98	487	103 416 516	1	4 000	179	2 487 002	التربية و التكوين القطاع 6
-	-	-	-	-	-	-	-	البحث العلمي القطاع الفرعي 61
329	90	419	28 617 817	1	4 000	168	2 259 115	التربية القطاع الفرعي 62
33	5	38	6 444 121	-	-	4	92 796	التكوين و اليد العاملة القطاع الفرعي 63
27	3	30	68 354 578	-	-	7	135 091	التعليم العالي القطاع الفرعي 64
43	10	53	108 433 027	8	342 301	3	6 871	البنية التحتية الإجتماعية و الثقافية القطاع 7
-	-	-	-	-	-	-	-	المعلومات القطاع الفرعي 71
-	-	-	-	-	-	-	-	الأوقاف القطاع الفرعي 72
27	6	33	26 503 884	-	-	-	-	البنية التحتية الصحية القطاع الفرعي 73
2	2	4	57 513 570	-	-	-	-	التشبيبة القطاع الفرعي 74
7	1	8	23 794 011	5	258 650	1	1 888	الثقافة القطاع الفرعي 75
7	1	8	621 562	3	83 651	2	4 983	الضمان الإجتماعي القطاع الفرعي 76
-	-	-	-	-	-	-	-	المجاهدين القطاع الفرعي 77
16	11	27	36 695 648	2	1 160 000	3	1 311 955	دعم الحصول على السكن القطاع 8
6	6	12	14 452 776	2	1 160 000	3	1 311 955	التعمير و التهيئة القطاع الفرعي 81
10	5	15	22 242 872	-	-	-	-	المساكن القطاع الفرعي 82
634	178	812	537 343 858	27	11 286 101	223	11 758 075	المجموع الفرعي (ب ق)
302	14	316	6 250 303	125	13 393 501	202	1 111 568	برامج التنمية المحلية القطاع 9
700	192	892	543 594 161	152	24 679 602	425	12 869 643	مجموع الإستثمارات (ب ق , برامج التنمية المحلية)

وضعية استهلاك اعتمادات الدفع للبرنامج القطاعي الغير ممرکز و برامج التنمية المحلية

31/12/2020 وضعية استهلاك اعتمادات الدفع حتى					القطاع /القطاع الفرعي
المتبقيات	الإستهلاكات في عام 2020	مجموع اعتمادات الدفع	اعتمادات الدفع المخطرة لسنة 2020	ماتبقى من اعتمادات الدفع 2019 نهائية	
106 277	5 850	112 127	0	112 127	القطاع 1الصناعات التحويلية:
106 277	5 850	112 127	0	112 127	: المؤسسات الصغيرة 17 القطاع الفرعي والمتوسطة و الصناعة التقليدية
459 613	4 190 428	4 650 041	4 587 300	62 741	3 الفلاحة و الري : القطاع
-	-	-	-	-	: التعزيزات 31 القطاع الفرعي
378 582	3 821 443	4 200 025	4 165 000	35 025	: مشاريع الري الصغيرة 32 و 33 القطاع الفرعي و المتوسطة و الكبرى
-	-	-	-	-	: مشاريع الري الصغيرة و 33 القطاع الفرعي المتوسطة
72 673	56 108	128 781	122 300	6 481	: الغابات 34 القطاع الفرعي
-	-	-	-	-	: الفلاحة 35 القطاع الفرعي
8 358	312 877	321 235	300 000	21 235	: البيئية 36 القطاع الفرعي
-	-	-	-	-	: الصيد 37 القطاع الفرعي
-	-	-	-	-	: التهيئة العمرانية 38 القطاع الفرعي
3 551 607	646 138	4 197 745	832 000	3 365 745	: دعم الخدمات المنتجة 4 القطاع
235 000	0	235 000	-	235 000	: الإنجازات المتوسطة 41 القطاع الفرعي
3 304 039	608 470	3 912 509	832 000	3 080 509	: السياحة 42 القطاع الفرعي
-	-	-	-	-	: النقل 43 القطاع الفرعي
12 568	37 668	50 236	-	50 236	: البريد و المواصلات 44 القطاع الفرعي
-	-	-	-	-	: التخزين و التوزيع 46 القطاع الفرعي
1 739 145	6 910 081	8 649 226	7 131 000	1 518 226	: البنية التحتية الاقتصادية و الادارية 5 القطاع
-	-	-	-	-	: السكة الحديدية 51 القطاع الفرعي
258 063	3 876 736	4 134 799	3 851 000	283 799	: البنية التحتية للطرق 52 القطاع الفرعي
26 271	1 726 969	1 753 240	1 749 000	4 240	: الموانئ 53 القطاع الفرعي
6 981	999 582	1 006 563	1 000 000	6 563	: المطارات 54 القطاع الفرعي
-	-	-	-	-	: الأرصاد الجوية 56 القطاع الفرعي
1 447 830	306 794	1 754 624	531 000	1 223 624	: البنية التحتية الادارية 57 القطاع الفرعي :

31/12/2020 وضعية استهلاك اعتمادات الدفع حتى					القطاع /القطاع الفرعي
المتبقيات	الإستهلاكات في عام 2020	مجموع اعتمادات الدفع	اعتمادات الدفع المخطرة لسنة 2020	ماتبقى من اعتمادات الدفع 2019 نهائية	

5 976 729	5 588 698	11 565 427	9 827 000	1 738 427	:التربية و التكوين6القطاع
-	-	-	-	-	:البحث العلمي61القطاع الفرعي
630 707	2 526 844	3 157 551	1 507 000	1 650 551	:التربية62القطاع الفرعي
54 082	220 270	274 352	220 000	54 352	:التكوين و اليد العاملة63القطاع الفرعي
1 542 631	4 423 777	5 966 408	4 309 000	1 657 408	:البنية التحتية الإجتماعية و 7القطاع الثقافية
-	-	-	-	-	:المعلومات71القطاع الفرعي
-	-	-	-	-	:الأوقاف72القطاع الفرعي
1 037 511	1 417 583	2 455 094	1 200 000	1 255 094	:البنية التحتية الصحية73القطاع الفرعي
4 810	2 731 423	2 736 233	2 500 000	236 233	:التببية74القطاع الفرعي
483 308	258 111	741 419	600 000	141 419	:الثقافة75القطاع الفرعي
17 002	16 660	33 662	9 000	24 662	:الضمان الإجتماعي76القطاع الفرعي
-	-	-	-	-	:المجاهدين77القطاع الفرعي
2 257 255	518 048	2 775 303	1 337 252	1 438 051	:دعم الحصول على السكن8القطاع
835 178	497 551	1 332 729	620 000	712 729	:التعمير و التهيئة81القطاع الفرعي
1 422 077	20 497	1 442 574	717 252	725 322	:المساكن82القطاع الفرعي
15 633 258	22 283 020	37 916 278	28 023 552	9 892 726	المجموع الفرعي (ب ق)
149 359	1 618 937	1 768 296	1 120 000	648 296	:برامج التنمية المحلية9القطاع
15 782 617	23 901 957	39 684 574	29 143 552	10 541 022	مجموع الإستثمارات (ب ق , برامج التنمية المحلية)

برنامج الإستثمار الضمان التضامني للجماعات المحلية/ تمويل المعيشة في الصندوق الضمان التضامني للجماعات المحلية3.7

2020 المشاريع الحية نهائية		البلديات
تكلفة المشاريع (بآلاف دج)	العدد	
0	0	روبية
1 066 435	23	رغاية
1 651 160	14	هراوة
41 041	6	بئر توتة
31 809	6	أولاد شبل
15 341	4	تسالة المرجة
0	0	دار البيضاء
96 152	3	برج الكيفان
0	0	باب الزوار
0	0	المحمدية
0	0	المرسی
9 195	2	برج البحري
20 584	5	عين طاية
403 000	7	براقى
118 700	5	الكاليتوس
3 189	1	سيدي موسى
0	0	بئر مراد رايس
19 500	1	حيدرة
0	0	بئر خادم
212 811	19	سحاولة
0	0	جسر قسنطينة
18 176	4	الحراش
0	0	وادي السمار
10 120	3	باش جراح
30 079	2	بوروية
		حسين داي
0	0	بلوزداد
0	0	المغارية
18 095	2	القبة
24 000	1	سيدي محمد
0	0	الجزائر الوسطى
5 688	1	المرادية
0	0	المدنية
0	0	باب الوادي
21 008	5	القصبية
12 968	2	وادي قريش
0	0	بولوغين
0	0	رايس حميدو
42 669	11	بوزريعة
44 948	1	بني مسوس
0	0	بن عكنون
24 000	1	الأبيار

2020 المشاريع الحية نهائية		البلديات
تكلفة المشاريع (بالآلاف دج)	العدد	
34 000	1	درارية
1 760	1	دويرة
6 548	5	بابا حسان
0	0	العاشور
30 299	3	خرايسية
0	0	شراقة
136 449	3	دالي إبراهيم
22 121	3	الحمامات
9 000	1	عين البنيان
228 049	6	أولاد فايت
3259	2	زرادة
0	1	السويدنية
0	0	سطاوالي
0	1	المحامة
3189	1	رحمانية
4 415 342	157	مجموع الولاية

4.7. برنامج استثمار تمويل المعيشة لميزانية الولاية

2020 المشاريع الحية نهاية		البلديات
تكلفة المشاريع (بآلاف دج)	العدد	
1 150 000	4	روبية
193 649	8	رغاية
92 521	5	هراوة
0	0	بئر توتة
54 728	9	أولاد شبل
180 758	9	تسالة المرجة
0	0	دار البيضاء
739 396	15	برج الكيفان
0	0	باب الزوار
0	0	المحمدية
0	0	المرسى
200 396	12	برج البحري
165 520	23	عين طاية
646 794	2	براقى
171 774	27	الكاليتوس
201 733	19	سيدي موسى
0	0	بئر مراد رايس
0	0	حيدرة
0	0	بئر خادم
0	0	سحاولة
133 373	5	جسر قسنطينة
48 030	6	الحراش
0	0	وادي السمار
525 051	11	باش جراح
506 153	22	بوروية
248 443	1	حسين داي
140 710	6	بلوزداد
31 915	3	المغارية
28 437	6	القبة
10 096	1	سيدي محمد
0	0	الجزائر الوسطى
90 515	4	المرادية
204 590	6	المدنية
10 000	1	باب الوادي
23 478	6	القصبية
144 719	9	وادي قريش
42 931	2	بولوغين
4 182 973	3	رايس حميدو
118 487	8	بوزريعة
134 686	10	بني مسوس
0	0	بن عكنون
73 251	1	الأبيار
264 288	19	درارية
281 379	39	دويرة
132 578	20	بابا حسان
0	0	العاشور
296 794	27	خرابسية
0	0	شراقة
0	0	دالي إبراهيم
90 530	14	الحمامات
0	0	عين البنيان
50 000	1	أولاد فايت
0	0	زرالدة
37899	5	السويدنية
9582	1	سطاوالي
59570	5	المحاملة
16216	5	رحمانية

7.5.7 برنامج استثمار تمويل المعيشة لميزانية البلديات

2020 المشاريع الحية نهاية		البلديات
تكلفة المشاريع (بالآلاف دج)	العدد	
16 005 043	287	روبية
5 402 923	144	رغاية
22 727	7	هراوة
3 642 317	211	بئر توتة
24 329	9	أولاد شبل
324 063	31	تسالة المرجة
4 401 000	82	دار البيضاء
2 033 969	57	برج الكيفان
3 785 574	45	باب الزوار
4 235 528	120	المحمدية
0	0	المرسى
0	0	برج البحري
76 387	15	عين طاية
2 493 660	107	براقى
785 944	32	الكاليتوس
202 009	18	سيدي موسى
4 733 560	48	بئر مراد رايس
11 979 407	72	حيدرة
1 242 865	10	بئر خادم
1 171 627	70	سحاولة
3 708 066	185	جسر قسنطينة
717 069	52	الحراش
1 862 362	26	وادي السمار
1 204 813	42	باش جراح
79 697	9	بوروية
807 177	25	حسين داي
7 482 282	205	بلوزداد
464 440	14	المغارية
129 000	16	القببة
2 353 189	58	سيدي محمد
2 536 508	42	الجزائر الوسطى
658 073	17	المرادية
75 200	11	المدنية
591 853	25	باب الوادي
286 749	34	القصبة
491 623	9	وادي قريش
51 498	13	بولوغين
191 641	25	رايس حميدو
253 890	67	بوزريعة
65 359	6	بني مسوس
1 134 537	43	بن عكنون
2 948 796	58	الأبيار
1 170 790	82	درارية
257 675	28	دويرة
1 095 056	69	بابا حسان
13 018 917	117	العاشور
175 253	31	خرايسية
12 945 220	188	شراقة
4 368 557	79	دالي إبراهيم

156 663	15	الحمامات
2 145 515	67	عين البنيان
1 115 944	24	أولاد فاييت
224 500	37	زرالدة
16 058	7	السويدنية
933 095	19	سطوالي
606 290	16	المحاملة
258 597	25	رحمانية
129 144 884	3151	مجموع الولاية