

## 1.1 APERCU HISTORIQUE :

Les origines de la ville d'Alger remontent très loin au tant des Phéniciens qui ont établi un comptoir commercial au 4<sup>ème</sup> siècle av. J.-C et ont donné à l'endroit le nom d'**IKOSIM**, qui signifie en Phénicien « l'île aux mouettes ».

Après les guerres puniques, vers 146 av. J. -C, la cité fut annexée par les Romains sous le nom de « **Icosium** ». Elle le reste, sous ce nom jusqu'à l'arrivée des **Beni-Mezghana**, tribu berbère en 925. C'est le souverain de la dynastie ziride, Bologhine ibn Ziri, au milieu du 10<sup>ème</sup> siècle qui fondera la ville actuelle, sous le nom **El-Djazair** (les îles).

Après la chute de Grenade (l'Andalousie), en 1492, les musulmans chassés d'Espagne viennent s'y réfugier.

Alger est devenue une cité importante de la Méditerranée à partir de la période de la régence d'Alger en 1515 jusqu'au début du 19<sup>ème</sup> siècle. En effet ; En 1510, les espagnols ont occupé l'îlot Penon, en face du port d'Alger, récupérée par les frères Barberousse, appelés en renfort par les notables de la ville depuis elle est devenue capitale des corsaires barbaresques, Alger se déclare vassale de l'empire Ottoman. Toutefois, elle demeure un port important au point où les tentatives d'occupation de la cité étaient multiples jusqu'à ce que l'expédition dirigée par le maréchal De Bourmont, aboutisse à l'occupation de la ville par les Français, le 5 Juillet 1830.

Son rôle de capitale du pays sera confirmé lors de la colonisation française où elle devient le siège du gouverneur général de l'Algérie.

D'ailleurs, suite à l'occupation coloniale, l'ancienne ville va changer. Ainsi des démolitions ont été menées pour créer des voies carrossables pour les engins militaires et de nouvelles constructions prennent place pour loger les troupes et les différents services de l'armée ainsi que les nouveaux arrivants.

Les transformations de la ville se faisaient sans aucun plan d'aménagement, mais répondant plutôt à un esprit purement colonial, en transformant tout ce qui est lié à l'identité algérienne ; les mosquées, les souks, les maisons qui se trouvent au bas de la ville etc....

Par la suite, vers 1860 à 1890 , le colonialisme a entrepris la destruction de l'enceinte de la ville et les portes qui l'entouraient en réaménageant le front de mer (1860) et la réalisation des rues telles que : rue de Chartres, rue de la Lyre, rue Randon, la rue Marengo (1865-1892), et Boulevard Gambetta (1870). Durant cette même période, de nouveaux espaces européens ont été réalisés dans les faubourgs Est (quartier Isly) et Ouest (quartier Bab El Oued). L'ancien Alger, pour sa part, devint un quartier sous l'appellation de la Citadelle (ou Casbah).

Vers la fin du 19<sup>ème</sup> siècle et début du 20<sup>ème</sup> siècle, Alger change considérablement avec la croissance urbaine et la réalisation de nouveaux quartiers des hauteurs tels que : Télémly, Michelet, Mustapha, et l'adoption du style néo-mauresque qui est très visible notamment dans les édifices de la préfecture, de la grande poste, des galeries, en plus des maisons particulières.

Entre 1920 et 1950, sont construits plusieurs édifices officiels dont le siège du gouvernorat général, l'hôtel de la ville et la maison de l'agriculture.

La dernière période (1952-1962) est celle de la politique des grands ensembles HLM dont certains destinés à recevoir les habitants de la Casbah, cité Diar El Mahçoul, Diar El Saada, Climat de France, Diar El Kef, Diar El Djemaa (etc...)

La ville finit par atteindre les agglomérations suburbaines tels que ; ElBiar, Bologhine, Hussein Dey, et Bir Mourad Raïs avec lesquelles elle formera en Septembre 1959 le Grand – Alger.

### **Alger durant la guerre de libération :**

Alger est érigée en zone autonome en Août 1956, vu que le siège du Comité de Coordination et d'Exécution du Front de Libération Nationale «**C. C. E**» y été.

De janvier à octobre 1957, Alger connaît la période la plus sanglante de l'histoire de la guerre de libération ; c'est la répression de masse ; ainsi 24.000 cas assignés à résidence, 4.000 cas de disparus « officiellement », et des milliers d'autres introuvables.

#### **Alger, lieu d'événements politiques et historiques importants liés à la révolution:**

- ✓ 28 janvier 1947 : Grève politique des « 08 jours ».
- ✓ 23 juin 1954 : réunion des 22 à la maison de **Derriche Lyes** à Clos Salembier (El Madania actuellement), présidé par **Ben Boulaid Mustapha** pour préparer le déclenchement de la révolution.
- ✓ 10 octobre 1954 : réunion du comité des 06, regroupant **Boudiaf Mohamed, Didouche Mourad, Mustapha Ben Boulaid, Rabah Bitat, Larbi Ben M'hidi et KrimBelkacem**. Durant cette rencontre, il a été décidé la répartition du territoire en 06 zones et la désignation des responsables et les adjoints de chaque zone.
- ✓ 23 octobre 1954 : réunion du comité des 06 au niveau de la maison de **Boukachoura Mourad** à Pointe Pescade (Rais Hamidou actuellement) consacrée aux préparatifs du déclenchement de la Révolution du 1<sup>er</sup> novembre.
- ✓ 1<sup>er</sup> novembre 1954 : Actions contre les édifices de l'administration coloniale et des établissements économiques.
- ✓ 18 janvier 1955 : **Didouche Mourad** tombe au champ d'honneur près du boulevard Smendou (Zighout Youcef actuellement).
- ✓ début 1956 : le lancement de la bataille d'Alger sous la responsabilité de **Larbi Ben M'hidi, Youcef Benkhedda et KrimBelkacem**, suite aux orientations du C.C.E. Cette opération s'est achevée en septembre 1957.
- ✓ 19 mai 1956 : mouvement de grève des étudiants initié par l'Union des Etudiants Algériens, bureau d'Alger.
- ✓ 19 juin 1956 : **Ahmed ZehanaditZabane**, est exécuté par guillotine à la prison de Barberousse (Serkadji actuellement).
- ✓ 03 mars 1957 : assassinat de **Larbi Ben M'hidi** dans sa cellule après avoir été arrêté au mois de février de la même année.
- ✓ 22 août 1957, **Debbih Chérif** connu sous le nom de **Si Mourad** est tombé au champ d'honneur à la Casbah.

- ✓ 08 octobre 1957 : sont tombés au champ d'honneur à la Casbah de **Ali Ammar** dit **Ali la Pointe** en compagnie de **Hassiba Ben Bouali**, **Omar Yacefdit** «**petit Omar**» et **Mahmoud Bouhmidi**.
- ✓ 24 avril 1958 : **Taleb Abderrahmane** est tombé au champ d'honneur à la Casbah.
- ✓ 13 mai 1958 : Manifestations du Comité Salut Public.
- ✓ 09 (11) décembre 1960 : la manifestation déclenchée à Ain Témouchent, suite à la visite du Président français, s'est propagée à Alger le 11 décembre dans plusieurs quartiers dont Belcourt, El Madania, Casbah, Bab El Oued et El Harrach.
- ✓ mars 1961 – juin 1962 : période O. A. S
- ✓ avril 1961 : Putsch des généraux
- ✓ 05 juillet 1961 : Manifestations pour le soutien du F. L. N.
- ✓ 5 juillet 1962, Alger devient la capitale de l'Algérie indépendante.

## 1.2 ORGANISATION ADMINISTRATIVE ET TERRITORIALE :

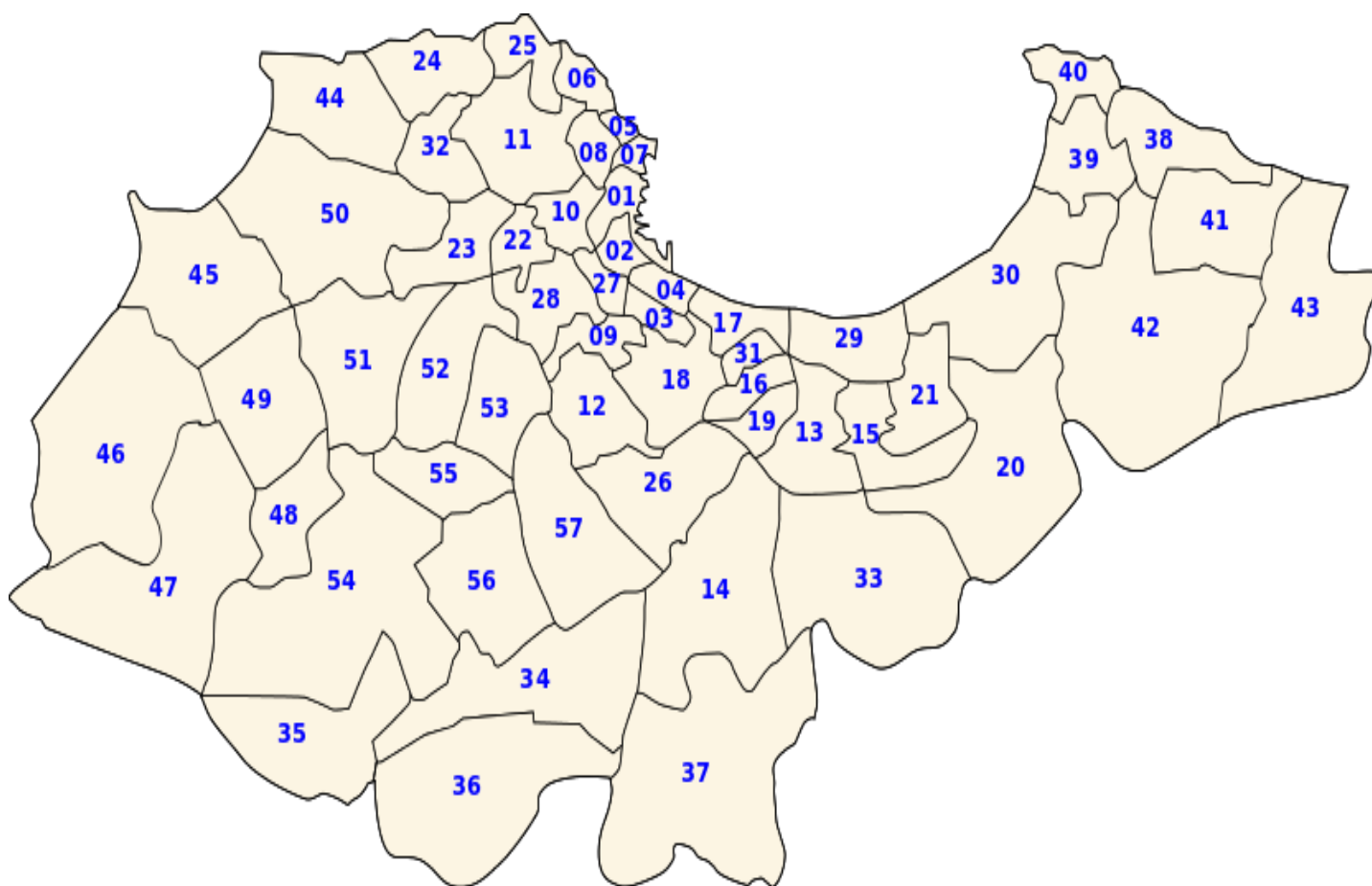
### ➤ ORGANISATION ADMINISTRATIVE :

La Wilaya compte 14 circonscriptions administratives regroupant 57 communes :

communes	Superficie en	
	Km <sup>2</sup>	%
<b>ROUBA</b>	41,15	5,09
REGHAIA	27,25	3,37
HERAOUA	12,4	1,53
<b>BIRTOUTA</b>	27,01	3,338
O. CHEBEL	29,3	3,621
T.MERDJIA	20,51	2,535
<b>DAR EL BEIDA</b>	33,29	4,114
AIN TAYA	9,55	1,18
BAB EZZOUAR	8,23	1,017
B.BAHRI	7,48	0,924
B.KIFFAN	21,7	2,682
EL MARSA	3,88	0,479
MOHAMMADIA	7,99	0,987
<b>BARAKI</b>	32,15	3,973
EUCALYPTUS	30,32	3,747
SIDI MOUSSA	43,27	5,347
<b>BIR M.RAIS</b>	4,15	0,513
BIRKHADEM	8,89	1,099
G, CONSTANTINE	14,54	1,797
HYDRA	6,12	0,756
SAOULA	25	3,089
<b>EL HARRACH</b>	9,42	1,164
BACHDJARAH	3,33	0,412
BOUROUBA	3,39	0,419
OUED SMAR	8,15	1,007
<b>HUSSEIN DEY</b>	4,26	0,526
BELOUZDAD	2,16	0,267
KOUBA	10,05	1,242
MEGHARIA	1,57	0,194

communes	Superficie en	
	Km <sup>2</sup>	%
<b>S.M'HAMED</b>	2,18	0,27
A.CENTRE	3,7	0,46
EL MADANIA	2,17	0,27
EL MOURADIA	1,91	0,24
<b>BAB EL OUED</b>	1,21	0,15
BOLOGHINE	2,76	0,341
CASBAH	1,08	0,133
O.KORICHE	2,24	0,277
R.HAMIDOU	4,94	0,61
<b>BOUZAREAH</b>	12,44	1,537
BEN AKNOUN	3,83	0,473
B.MESSOUS	7,91	0,977
EL BIAR	4,08	0,504
<b>DRARIA</b>	14	1,73
B.HACENE	11	1,359
DOUERA	41	5,067
EL ACHOUR	12	1,483
KHRAICIA	20	2,472
<b>CHERAGA</b>	36	4,449
AIN BENIAN	16	1,977
DELY BRAHIM	7,72	0,954
HAMMAMET	8,54	1,055
OULED FAYET	25	3,089
<b>ZERALDA</b>	30	3,71
SOUIDANIA	15	1,85
STAOUALI	22	2,72
<b>SIDI ABDELLAH</b>	-	-
MAHELMA	35	4,33
RAHMANIA	9	1,11
<b>TOTAL WILAYA</b>	<b>809,22</b>	<b>100</b>

➤ CARTE GEOGRAPHIQUE AVEC LES LIMITES ADMINISTRATIVES :



Communes de la wilaya d'Alger :

- |                  |                        |                       |                 |
|------------------|------------------------|-----------------------|-----------------|
| 1. Alger-Centre  | 15. OuedSmar           | 29. Mohammadia        | 43. Reghaïa     |
| 2. SidiM'Hamed   | 16. Bachdjerrah        | 30. Bordj El Kiffan   | 44. AïnBenian   |
| 3. El Madania    | 17. Hussein Dey        | 31. El Magharia       | 45. Staoueli    |
| 4. Belouizdad    | 18. Kouba              | 32. BeniMessous       | 46. Zeralda     |
| 5. Bab El Oued   | 19. Bourouba           | 33. Les Eucalyptus    | 47. Mahelma     |
| 6. Bologhine     | 20. Dar El Beïda       | 34. Birtouta          | 48. Rahmania    |
| 7. Casbah        | 21. Bab Ezzouar        | 35. Tessala El Merdja | 49. Soudania    |
| 8. OuedKoriche   | 22. Ben Aknoun         | 36. OuledChebel       | 50. Cheraga     |
| 9. BirMouradRaïs | 23. Dely Ibrahim       | 37. Sidi Moussa       | 51. OuledFayet  |
| 10. El Biar      | 24. El Hammamet        | 38. Aïn Taya          | 52. El Achour   |
| 11. Bouzareah    | 25. RaïsHamidou        | 39. Bordj El Bahri    | 53. Draria      |
| 12. Birkhadem    | 26. Gue de Constantine | 40. El Marsa          | 54. Douera      |
| 13. El Harrach   | 27. El Mouradia        | 41. H'Raoua           | 55. Baba Hassen |
| 14. Baraki       | 28. Hydra              | 42. Rouïba            | 56. Khraïcia    |
|                  |                        |                       | 57. Saoula.     |

### 1.3 HYDRAUGRAPHIE :

#### a- Ressources hydriques :

La wilaya d'Alger est alimentée en eau par trois (03) ressources :

##### Eaux souterraines :

Les eaux souterraines provenant de 251 forages pour un débit de 320.000 m<sup>3</sup>/jour situés pour la plupart au niveau des champs de captage de Mazafran I et II, de Baraki, des Eucalyptus, de Hamiz et de Bouzareah

##### Eaux de surface :

- ✓ Système SPIK (barrages de Keddara, Hamiz, Béni Amrane et station de traitement de Boudouaou) d'une capacité de 540 000 m<sup>3</sup>/j
- ✓ Système Taksebt d'une capacité de 600 000 m<sup>3</sup>/j dont 300.000 m<sup>3</sup>/j pour Alger
- ✓ Système SAA (Interconnexion des barrages Bouroumi et Boukerdane) d'une capacité de 100 000 à 120 000 m<sup>3</sup>/jour

##### Eaux dessalées :

- ✓ Station de Dessalement du Hamma : 200.000 m<sup>3</sup>/jour
- ✓ Station de Dessalement de Fouka : 120.000 m<sup>3</sup>/jour dont 40.000 m<sup>3</sup>/jour pour Alger
- ✓ 01 Mini Station Mono Bloc de dessalement Palm Beach : 2.500 m<sup>3</sup>/jour.

#### b- Principaux Oueds :

- ✓ Oued El Harrach.
- ✓ Oued Smar.
- ✓ Oued Ouchaiah.
- ✓ Oued Kniss.
- ✓ Oued El Kerma.
- ✓ Oued El Hamiz.
- ✓ Oued M'kacel.
- ✓ Oued Reghaia.
- ✓ Oued Beni Messous.

#### c- Sources naturelles :

- ✓ Source Cherchar (Jardin d'Essai).
- ✓ Source Deux Bassins (Ben Aknoun)
- ✓ SouceBouchaoui.
- ✓ Source Fontaine Bleu (Harcha)
- ✓ Source Sfindja (Alger Centre)
- ✓ Source Ain Zeboudja (Alger Centre).

## 1.4 CADRE PHYSIQUE :

### a- Relief et morphologie :

Le relief de la wilaya d'Alger se caractérise par trois zones longitudinales qui sont le sahel, le littoral et la Mitidja.

**Le Sahel** : est constitué de colline aux formes douces, d'attitudes variables, entre 200<sup>m</sup> à l'Ouest de la baie d'Alger et 470<sup>m</sup> à Bouzaréah.

**Le littoral** : est constitué d'une terrasse étroite et faible (moins de 25<sup>m</sup>) et représente des pentes inférieures à 12% et une inclination généralement orientée vers le nord.

**La Mitidja** : est constituée d'alluvions formant des sols de bonne fertilité, l'attitude de cette plaine ne dépasse pas 50<sup>m</sup>, la nappe phréatique favorise le développement des cultures maraîchères.

### b- La Pédologie :

Le territoire repose essentiellement sur des roches schisteuses avec une présence de granit et de grés. Les sols sont saturés, souvent caillouteux, de profondeur variable, on note également la présence du tuf. Quant aux plaines littorales, elles sont constituées de sols sableux moins unifiés à l'Est (Bordj – El Kiffan) convenant aux cultures maraîchères.

### c- La Climatologie :

De type méditerranéen modéré, il est d'amplitude thermique faible avec un peu de gelée, les deux contraintes climatiques sont les vents d'Ouest dominants qui nécessitent des brise-vents et la grêle

La température moyenne annuelle est 18,2°C et les précipitations pluviales de 616 mm/an et elle est en moyenne de 94 mm/an pour le mois de novembre..

## 2.1 POPULATION :

Au dernier RGPH 2008, la wilaya d'Alger comptait une population de **2 947 466** habitants. Au 31/12/2020, cette Population est estimée à **3 309 896** habitants

La population se Caractérise par son extrême jeunesse, elle compte **1 745 321** personnes ont moins de 35 ans soit **52,73%** dont **960 785** ont moins de **20** ans soit **29%**, à noter aussi que **49,75%** de la population est de sexe féminin.

La répartition de cette population se présente comme suit :

### ➤ REPARTITION DE LA POPULATION PAR COMMUNE DE LA WILAYA D'ALGER AU 31/12/2020:

Commune	Population estimée 2020	Densité (Hab/Km <sup>2</sup> )	Commune	Population estimée 2020	Densité (Hab/Km <sup>2</sup> )
<b>ROUBA</b>	68 680	1 669	<b>S. M'HAMED</b>	75 206	34 498
REGHAIA	94 685	3 475	ALGER CENTRE	83 703	22 623
HERAOUA	30 543	2 463	EL MOURADIA	25 278	13 234
<b>BIRTOUTA</b>	33 879	1 254	EL MADANIA	44 656	20 579
OULED CHBEL	22 168	757	<b>BAB EL OUED</b>	71 725	59 277
T-E-MERDJA	17 559	856	CASBAH	40 734	37 716
<b>DAR EL BEIDA</b>	88 680	2 664	O. KORRICHE	51 172	22 845
BORDJ. KIFFAN	168 367	7 759	BOLOGHINE	48 571	17 598
BAB EZZOUAR	107 034	13 005	R. HAMIDOU	31 524	6 381
MOHAMADIA	69 300	8 673	<b>BOUZAREAH</b>	92 851	7 464
EL MARSA	13 407	3 455	B. MESSOUS	40 101	5 070
BORDJE.BAHRI	58 522	7 824	BEN AKNOUN	20 873	5 450
AIN TAYA	38 228	4 003	EL BIAR	52 446	12 854
<b>BARAKI</b>	128 949	4 011	<b>DRARIA</b>	48 911	3 494
EUCALYPTUS	128 652	4 243	DOUERA	63 157	1 540
SIDI MOUSSA	45 153	1 044	BABA HACENE	26 322	2 393
<b>B. M. RAIS</b>	50 243	12 107	EL ACHOUR	45 508	3 792
HYDRA	34 497	5 637	KHERAICIA	30 925	1 546
BIR KHADEM	86 149	9 691	<b>CHERAGA</b>	89 557	2 488
SAOULA	46 194	1 848	DELY IBRAHIM	39 036	5 057
G/CONSTANTINE	147 643	10 154	HAMMAMET	26 582	3 113
<b>EL HARRACH</b>	54 148	54 148	AIN BENIAN	75 739	4 734
OUED S'MAR	35 526	35 523	OULED FAYET	30 575	1 223
BACHDJERRAH	102 277	102 277	<b>ZERALDA</b>	57 122	1 904
BOUROUBA	79 403	79 403	SOUIDANIA	18 953	1 264
<b>HUSSEIN DEY</b>	45 095	45 095	STAOUELI	52 814	2 401
BELOUZDED	48 809	48 809	MAHELMA	23 000	657
MEGHARIA	34 851	34 851	RAHMANIA	8 195	911
KOUBA	116 021	116 021	<b>TOTAL WILAYA</b>	<b>3 309 896</b>	<b>4 090</b>

➤ **REPARTITIONS DE LA POPULATION AU 31/12/2020 SELON LE GROUPE D'AGE ET LE SEXE :**

GPES AGE	EFFECTIFS			STRUCTURE EN %		
	Masculin	Féminin	Total	Masculin	Féminin	Total
<b>0-4</b>	123 733	118 945	242 678	7,44%	7,22%	7,33%
<b>5-9</b>	126 424	120 550	246 974	7,60%	7,32%	7,46%
<b>10-14</b>	122 599	116 879	239 478	7,37%	7,10%	7,24%
<b>15-19</b>	118 981	112 674	231 655	7,15%	6,84%	7,00%
<b>20-24</b>	125 614	121 433	247 048	7,55%	7,37%	7,46%
<b>25-29</b>	132 554	128 671	261 224	7,97%	7,81%	7,89%
<b>30-34</b>	139 676	136 588	276 264	8,40%	8,29%	8,35%
<b>35-39</b>	140 935	140 113	281 048	8,47%	8,51%	8,49%
<b>40-44</b>	139 400	141 994	281 394	8,38%	8,62%	8,50%
<b>45-49</b>	131 740	132 220	263 960	7,92%	8,03%	7,97%
<b>50-54</b>	102 746	99 726	202 472	6,18%	6,06%	6,12%
<b>55-59</b>	75 045	73 176	148 221	4,51%	4,44%	4,48%
<b>60-64</b>	59 964	59 973	119 937	3,61%	3,64%	3,62%
<b>65-69</b>	41 663	46 236	87 899	2,51%	2,81%	2,66%
<b>70-74</b>	30 465	36 048	66 513	1,83%	2,19%	2,01%
<b>75-79</b>	24 912	29 466	54 378	1,50%	1,79%	1,64%
<b>80 &amp; +</b>	26 755	31 997	58 752	1,61%	1,94%	1,78%
<b>Total</b>	<b>1 663 207</b>	<b>1 646 689</b>	<b>3 309 896</b>	<b>100%</b>	<b>100%</b>	<b>100%</b>



➤ REPARTITION DE LA POPULATION SELON LE GROUPES D'ÂGE ET SEXE PAR COMMUNE :

COMMUNE	0-4 ANS	DONT SEXE FEMININ	5-9 ANS	DONT SEXE FEMININ	10-14 ANS	DONT SEXE FEMININ	15-19 ANS	DONT SEXE FEMININ
ROUIBA	5 036	2 468	5 125	2 501	4 969	2 425	4 807	2 338
REGHAIA	6 942	3 403	7 065	3 449	6 851	3 344	6 627	3 223
HEURAOUA	2 239	1 098	2 279	1 112	2 210	1 079	2 138	1 040
<b>BIRTOUTA</b>	<b>2 484</b>	<b>1 217</b>	<b>2 528</b>	<b>1 234</b>	<b>2 451</b>	<b>1 196</b>	<b>2 371</b>	<b>1 153</b>
OULED CHEBEL	1 625	797	1 654	807	1 604	783	1 551	755
TESSALA EL MERDJA	1 287	631	1 310	640	1 270	620	1 229	598
<b>DAR EL BEIDA</b>	<b>6 502</b>	<b>3 187</b>	<b>6 617</b>	<b>3 230</b>	<b>6 416</b>	<b>3 131</b>	<b>6 207</b>	<b>3 019</b>
BORDJ EL KIFFAN	12 344	6 050	12 563	6 132	12 182	5 945	11 784	5 731
BAB EZZOUAR	7 848	3 846	7 987	3 898	7 744	3 780	7 491	3 644
MOHAMMADIA	5 081	2 490	5 171	2 524	5 014	2 447	4 850	2 359
EL MARSA	983	482	1 000	488	970	473	938	456
BORDJ EL BAHRI	4 291	2 103	4 367	2 131	4 234	2 067	4 096	1 992
AIN TAYA	2 803	1 374	2 852	1 392	2 766	1 350	2 676	1 301
<b>BARAKI</b>	<b>9 454</b>	<b>4 634</b>	<b>9 622</b>	<b>4 696</b>	<b>9 330</b>	<b>4 553</b>	<b>9 025</b>	<b>4 390</b>
EUCALYPTUS	9 433	4 623	9 600	4 686	9 308	4 543	9 004	4 380
SIDI MOUSSA	3 311	1 623	3 369	1 645	3 267	1 594	3 160	1 537
<b>BIR MOURAD RAIS</b>	<b>3 684</b>	<b>1 806</b>	<b>3 749</b>	<b>1 830</b>	<b>3 635</b>	<b>1 774</b>	<b>3 516</b>	<b>1 710</b>
HYDRA	2 529	1 240	2 574	1 256	2 496	1 218	2 414	1 174
BIRKHADEM	6 316	3 096	6 428	3 138	6 233	3 042	6 029	2 933
SAOULA	3 387	1 660	3 447	1 682	3 342	1 631	3 233	1 573
GUE DE CONSTANTINE	10 825	5 306	11 017	5 377	10 682	5 214	10 333	5 026
<b>EL HARRACH</b>	<b>3 970</b>	<b>1 946</b>	<b>4 040</b>	<b>1 972</b>	<b>3 918</b>	<b>1 912</b>	<b>3 790</b>	<b>1 843</b>
OUED SMAR	2 605	1 277	2 651	1 294	2 570	1 254	2 486	1 209
BACHJARA	7 499	3 675	7 632	3 725	7 400	3 612	7 158	3 482
BOUROUBA	5 822	2 853	5 925	2 892	5 745	2 804	5 557	2 703
<b>HUSSEIN DEY</b>	<b>3 306</b>	<b>1 621</b>	<b>3 365</b>	<b>1 642</b>	<b>3 263</b>	<b>1 592</b>	<b>3 156</b>	<b>1 535</b>
BELOUIZDED	3 579	1 754	3 642	1 778	3 531	1 724	3 416	1 662
MAGHARIA	2 555	1 252	2 600	1 269	2 522	1 231	2 439	1 186
KOUBA	8 507	4 169	8 657	4 226	8 394	4 097	8 120	3 950
<b>SIDI M'HAMED</b>	<b>5 514</b>	<b>2 703</b>	<b>5 612</b>	<b>2 739</b>	<b>5 441</b>	<b>2 656</b>	<b>5 264</b>	<b>2 560</b>
ALGER CENTRE	6 137	3 008	6 246	3 049	6 056	2 956	5 858	2 849
EL MOURADIA	1 853	908	1 886	921	1 829	893	1 769	860
EL MADANIA	3 274	1 605	3 332	1 626	3 231	1 577	3 125	1 520
<b>BAB EL OUED</b>	<b>5 259</b>	<b>2 578</b>	<b>5 352</b>	<b>2 612</b>	<b>5 189</b>	<b>2 533</b>	<b>5 020</b>	<b>2 442</b>
CASBAH	2 987	1 464	3 039	1 484	2 947	1 438	2 851	1 387
OUED KORICHE	3 752	1 839	3 818	1 864	3 702	1 807	3 581	1 742
BOLOGHINE	3 561	1 745	3 624	1 769	3 514	1 715	3 399	1 653
RAIS HAMIDOU	2 311	1 133	2 352	1 148	2 281	1 113	2 206	1 073
<b>BOUZAREAH</b>	<b>6 808</b>	<b>3 337</b>	<b>6 928</b>	<b>3 382</b>	<b>6 718</b>	<b>3 279</b>	<b>6 499</b>	<b>3 161</b>
BENI MESSOUS	2 940	1 441	2 992	1 461	2 901	1 416	2 807	1 365
BEN AKNOUN	1 530	750	1 557	760	1 510	737	1 461	711
EL BIAR	3 845	1 885	3 913	1 910	3 795	1 852	3 671	1 785
<b>DRARIA</b>	<b>3 586</b>	<b>1 758</b>	<b>3 650</b>	<b>1 781</b>	<b>3 539</b>	<b>1 727</b>	<b>3 423</b>	<b>1 665</b>
DOUERA	4 631	2 270	4 713	2 300	4 570	2 230	4 420	2 150
BABA HASSEN	1 930	946	1 964	959	1 904	929	1 842	896
EL ACHOUR	3 337	1 635	3 396	1 657	3 293	1 607	3 185	1 549
KHRAICIA	2 267	1 111	2 308	1 126	2 238	1 092	2 164	1 053
<b>CHERAGA</b>	<b>6 566</b>	<b>3 218</b>	<b>6 682</b>	<b>3 262</b>	<b>6 480</b>	<b>3 162</b>	<b>6 268</b>	<b>3 049</b>
DELY BRAHIM	2 862	1 403	2 913	1 422	2 824	1 378	2 732	1 329
HAMMAMET	1 949	955	1 983	968	1 923	939	1 860	905
AIN BENIAN	5 553	2 722	5 651	2 759	5 480	2 675	5 301	2 578
OULED FAYET	2 242	1 099	2 281	1 114	2 212	1 080	2 140	1 041
<b>ZERALDA</b>	<b>4 188</b>	<b>2 053</b>	<b>4 262</b>	<b>2 080</b>	<b>4 133</b>	<b>2 017</b>	<b>3 998</b>	<b>1 945</b>
SOUIDANIA	1 390	681	1 414	690	1 371	669	1 327	645
STAOUELI	3 872	1 898	3 941	1 924	3 821	1 865	3 696	1 798
MAHELMA	1 686	827	1 716	838	1 664	812	1 610	783
RAHMANIA	601	294	611	298	593	289	574	279
<b>TOTAL</b>	<b>242 678</b>	<b>118 945</b>	<b>246 974</b>	<b>120 550</b>	<b>239 478</b>	<b>116 879</b>	<b>231 655</b>	<b>112 674</b>

COMMUNE	20-24 ANS	DONT SEXE FEMININ	25-29 ANS	DONT SEXE FEMININ	30-34 ANS	DONT SEXE FEMININ	35-39 ANS	DONT SEXE FEMININ
ROUIBA	5 126	2 520	5 420	2 670	5 732	2 834	5 832	2 907
REGHAIA	7 067	3 474	7 473	3 681	7 903	3 907	8 040	4 008
HEURAOUA	2 280	1 121	2 411	1 187	2 549	1 260	2 593	1 293
<b>BIRTOUTA</b>	<b>2 529</b>	<b>1 243</b>	<b>2 674</b>	<b>1 317</b>	<b>2 828</b>	<b>1 398</b>	<b>2 877</b>	<b>1 434</b>
OULED CHEBEL	1 655	813	1 750	862	1 850	915	1 882	938
TESSALA EL MERDJA	1 311	644	1 386	683	1 466	725	1 491	743
<b>DAR EL BEIDA</b>	<b>6 619</b>	<b>3 253</b>	<b>6 999</b>	<b>3 447</b>	<b>7 402</b>	<b>3 659</b>	<b>7 530</b>	<b>3 754</b>
BORDJ EL KIFFAN	12 567	6 177	13 288	6 545	14 053	6 948	14 296	7 127
BAB EZZOUAR	7 989	3 927	8 447	4 161	8 934	4 417	9 088	4 531
MOHAMMADIA	5 173	2 542	5 469	2 694	5 784	2 860	5 884	2 934
EL MARSA	1 001	492	1 058	521	1 119	553	1 138	568
BORDJ EL BAHRI	4 368	2 147	4 619	2 275	4 885	2 415	4 969	2 477
AIN TAYA	2 853	1 403	3 017	1 486	3 191	1 578	3 246	1 618
<b>BARAKI</b>	<b>9 625</b>	<b>4 731</b>	<b>10 177</b>	<b>5 013</b>	<b>10 763</b>	<b>5 321</b>	<b>10 949</b>	<b>5 459</b>
EUCALYPTUS	9 602	4 720	10 153	5 001	10 738	5 309	10 924	5 446
SIDI MOUSSA	3 370	1 657	3 564	1 755	3 769	1 863	3 834	1 911
<b>BIR MOURAD RAIS</b>	<b>3 750</b>	<b>1 843</b>	<b>3 965</b>	<b>1 953</b>	<b>4 194</b>	<b>2 073</b>	<b>4 266</b>	<b>2 127</b>
HYDRA	2 575	1 266	2 723	1 341	2 879	1 424	2 929	1 460
BIRKHADEM	6 430	3 161	6 799	3 349	7 191	3 555	7 315	3 647
SAOULA	3 448	1 695	3 646	1 796	3 856	1 906	3 922	1 955
GUE DE CONSTANTINE	11 020	5 417	11 652	5 740	12 323	6 093	12 537	6 250
<b>EL HARRACH</b>	<b>4 042</b>	<b>1 987</b>	<b>4 274</b>	<b>2 105</b>	<b>4 520</b>	<b>2 235</b>	<b>4 598</b>	<b>2 292</b>
Oued SMAR	2 652	1 303	2 804	1 381	2 965	1 466	3 017	1 504
BACHJARA	7 634	3 752	8 072	3 976	8 537	4 221	8 684	4 330
BOUROUBA	5 927	2 913	6 267	3 087	6 627	3 277	6 742	3 361
<b>HUSSEIN DEY</b>	<b>3 366</b>	<b>1 654</b>	<b>3 559</b>	<b>1 753</b>	<b>3 764</b>	<b>1 861</b>	<b>3 829</b>	<b>1 909</b>
BELOUZDED	3 643	1 791	3 852	1 897	4 074	2 014	4 144	2 066
MAGHARIA	2 601	1 279	2 751	1 355	2 909	1 438	2 959	1 475
KOUBA	8 660	4 257	9 157	4 510	9 684	4 788	9 851	4 911
<b>SIDI M'HAMED</b>	<b>5 613</b>	<b>2 759</b>	<b>5 935</b>	<b>2 924</b>	<b>6 277</b>	<b>3 103</b>	<b>6 386</b>	<b>3 184</b>
ALGER CENTRE	6 248	3 071	6 606	3 254	6 986	3 454	7 107	3 543
EL MOURADIA	1 887	927	1 995	983	2 110	1 043	2 146	1 070
EL MADANIA	3 333	1 638	3 524	1 736	3 727	1 843	3 792	1 890
<b>BAB EL OUED</b>	<b>5 354</b>	<b>2 631</b>	<b>5 661</b>	<b>2 788</b>	<b>5 987</b>	<b>2 960</b>	<b>6 090</b>	<b>3 036</b>
CASBAH	3 040	1 494	3 215	1 584	3 400	1 681	3 459	1 724
Oued KORICHE	3 819	1 877	4 039	1 989	4 271	2 112	4 345	2 166
BOLOGHINE	3 625	1 782	3 833	1 888	4 054	2 004	4 124	2 056
RAIS HAMIDOU	2 353	1 157	2 488	1 225	2 631	1 301	2 677	1 334
<b>BOUZAREAH</b>	<b>6 930</b>	<b>3 407</b>	<b>7 328</b>	<b>3 610</b>	<b>7 750</b>	<b>3 832</b>	<b>7 884</b>	<b>3 931</b>
BENI MESSOUS	2 993	1 471	3 165	1 559	3 347	1 655	3 405	1 698
BEN AKNOUN	1 558	766	1 647	811	1 742	861	1 772	884
EL BIAR	3 914	1 924	4 139	2 039	4 377	2 164	4 453	2 220
<b>DRARIA</b>	<b>3 651</b>	<b>1 794</b>	<b>3 860</b>	<b>1 901</b>	<b>4 082</b>	<b>2 018</b>	<b>4 153</b>	<b>2 070</b>
DOUERA	4 714	2 317	4 984	2 455	5 271	2 606	5 363	2 674
BABA HASSEN	1 965	966	2 077	1 023	2 197	1 086	2 235	1 114
EL ACHOUR	3 397	1 670	3 592	1 769	3 798	1 878	3 864	1 926
KHRAICIA	2 308	1 135	2 441	1 202	2 581	1 276	2 626	1 309
<b>CHERAGA</b>	<b>6 684</b>	<b>3 286</b>	<b>7 068</b>	<b>3 481</b>	<b>7 475</b>	<b>3 696</b>	<b>7 604</b>	<b>3 791</b>
DELY BRAHIM	2 914	1 432	3 081	1 518	3 258	1 611	3 315	1 652
HAMMAMET	1 984	975	2 098	1 033	2 219	1 097	2 257	1 125
AIN BENIAN	5 653	2 779	5 978	2 944	6 322	3 125	6 431	3 206
OULED FAYET	2 282	1 122	2 413	1 189	2 552	1 262	2 596	1 294
<b>ZERALDA</b>	<b>4 264</b>	<b>2 096</b>	<b>4 508</b>	<b>2 221</b>	<b>4 768</b>	<b>2 357</b>	<b>4 850</b>	<b>2 418</b>
SOUIDANIA	1 415	695	1 496	737	1 582	782	1 609	802
STAOUELI	3 942	1 938	4 168	2 053	4 408	2 179	4 485	2 236
MAHELMA	1 717	844	1 815	894	1 920	949	1 953	974
RAHMANIA	612	301	647	319	684	338	696	347
<b>TOTAL</b>	<b>247 048</b>	<b>121 433</b>	<b>261 224</b>	<b>128 671</b>	<b>276 264</b>	<b>136 588</b>	<b>281 048</b>	<b>140 113</b>

COMMUNE	40-44 ANS	DONT SEXE FEMININ	45-49 ANS	DONT SEXE FEMININ	50-54 ANS	DONT SEXE FEMININ	55-59 ANS	DONT SEXE FEMININ
ROUBA	5 839	2 946	5 477	2 744	4 201	2 069	3 076	1 518
REGHAIA	8 050	4 062	7 551	3 782	5 792	2 853	4 240	2 093
HEURAOUA	2 597	1 310	2 436	1 220	1 868	920	1 368	675
<b>BIRTOUTA</b>	<b>2 880</b>	<b>1 453</b>	<b>2 702</b>	<b>1 353</b>	<b>2 072</b>	<b>1 021</b>	<b>1 517</b>	<b>749</b>
OULED CHEBEL	1 885	951	1 768	886	1 356	668	993	490
TESSALA EL MERDJA	1 493	753	1 400	701	1 074	529	786	388
<b>DAR EL BEIDA</b>	<b>7 539</b>	<b>3 804</b>	<b>7 072</b>	<b>3 542</b>	<b>5 425</b>	<b>2 672</b>	<b>3 971</b>	<b>1 961</b>
BORDJ EL KIFFAN	14 314	7 223	13 427	6 726	10 299	5 073	7 540	3 722
BAB EZZOUAR	9 100	4 592	8 536	4 276	6 547	3 225	4 793	2 366
MOHAMMADIA	5 892	2 973	5 527	2 768	4 239	2 088	3 103	1 532
EL MARSA	1 140	575	1 069	536	820	404	600	296
BORDJ EL BAHRI	4 975	2 511	4 667	2 338	3 580	1 763	2 621	1 294
AIN TAYA	3 250	1 640	3 049	1 527	2 338	1 152	1 712	845
<b>BARAKI</b>	<b>10 963</b>	<b>5 532</b>	<b>10 284</b>	<b>5 151</b>	<b>7 888</b>	<b>3 885</b>	<b>5 774</b>	<b>2 851</b>
EUCALYPTUS	10 937	5 519	10 260	5 139	7 870	3 876	5 761	2 844
SIDI MOUSSA	3 839	1 937	3 601	1 804	2 762	1 360	2 022	998
<b>BIR MOURAD RAIS</b>	<b>4 272</b>	<b>2 155</b>	<b>4 007</b>	<b>2 007</b>	<b>3 073</b>	<b>1 514</b>	<b>2 250</b>	<b>1 111</b>
HYDRA	2 933	1 480	2 751	1 378	2 110	1 039	1 545	763
BIRKHADEM	7 324	3 696	6 870	3 441	5 270	2 596	3 858	1 905
SAOULA	3 927	1 982	3 684	1 845	2 826	1 392	2 069	1 021
GUE DE CONSTANTINE	12 552	6 334	11 774	5 898	9 032	4 448	6 612	3 264
<b>EL HARRACH</b>	<b>4 603</b>	<b>2 323</b>	<b>4 318</b>	<b>2 163</b>	<b>3 312</b>	<b>1 631</b>	<b>2 425</b>	<b>1 197</b>
Oued SMAR	3 020	1 524	2 833	1 419	2 173	1 070	1 591	785
BACHJARA	8 695	4 388	8 156	4 086	6 256	3 082	4 580	2 261
BOUROUBA	6 751	3 406	6 332	3 172	4 857	2 392	3 556	1 755
<b>HUSSEIN DEY</b>	<b>3 834</b>	<b>1 935</b>	<b>3 596</b>	<b>1 801</b>	<b>2 759</b>	<b>1 359</b>	<b>2 019</b>	<b>997</b>
BELOUIZDED	4 150	2 094	3 892	1 950	2 986	1 471	2 186	1 079
MAGHARIA	2 963	1 495	2 779	1 392	2 132	1 050	1 561	770
KOUBA	9 864	4 977	9 253	4 635	7 097	3 496	5 196	2 565
<b>SIDI M'HAMED</b>	<b>6 394</b>	<b>3 226</b>	<b>5 998</b>	<b>3 004</b>	<b>4 600</b>	<b>2 266</b>	<b>3 368</b>	<b>1 663</b>
ALGER CENTRE	7 116	3 591	6 675	3 344	5 120	2 522	3 748	1 851
EL MOURADIA	2 149	1 084	2 016	1 010	1 546	762	1 132	559
EL MADANIA	3 796	1 916	3 561	1 784	2 732	1 345	2 000	987
<b>BAB EL OUED</b>	<b>6 098</b>	<b>3 077</b>	<b>5 720</b>	<b>2 865</b>	<b>4 388</b>	<b>2 161</b>	<b>3 212</b>	<b>1 586</b>
CASBAH	3 463	1 747	3 248	1 627	2 492	1 227	1 824	901
Oued KORICHE	4 350	2 195	4 081	2 044	3 130	1 542	2 292	1 131
BOLOGHINE	4 129	2 084	3 873	1 940	2 971	1 463	2 175	1 074
RAIS HAMIDOU	2 680	1 352	2 514	1 259	1 928	950	1 412	697
<b>BOUZAREAH</b>	<b>7 894</b>	<b>3 983</b>	<b>7 405</b>	<b>3 709</b>	<b>5 680</b>	<b>2 798</b>	<b>4 158</b>	<b>2 053</b>
BENI MESSOUS	3 409	1 720	3 198	1 602	2 453	1 208	1 796	887
BEN AKNOUN	1 775	895	1 665	834	1 277	629	935	461
EL BIAR	4 459	2 250	4 182	2 095	3 208	1 580	2 349	1 159
<b>DRARIA</b>	<b>4 158</b>	<b>2 098</b>	<b>3 901</b>	<b>1 954</b>	<b>2 992</b>	<b>1 474</b>	<b>2 190</b>	<b>1 081</b>
DOUERA	5 369	2 709	5 037	2 523	3 863	1 903	2 828	1 396
BABA HASSEN	2 238	1 129	2 099	1 052	1 610	793	1 179	582
EL ACHOUR	3 869	1 952	3 629	1 818	2 784	1 371	2 038	1 006
KHRAICIA	2 629	1 327	2 466	1 235	1 892	932	1 385	684
<b>CHERAGA</b>	<b>7 614</b>	<b>3 842</b>	<b>7 142</b>	<b>3 578</b>	<b>5 478</b>	<b>2 698</b>	<b>4 010</b>	<b>1 980</b>
DELY BRAHIM	3 319	1 675	3 113	1 559	2 388	1 176	1 748	863
HAMMAMET	2 260	1 140	2 120	1 062	1 626	801	1 190	588
AIN BENIAN	6 439	3 249	6 040	3 026	4 633	2 282	3 392	1 674
OULED FAYET	2 599	1 312	2 438	1 221	1 870	921	1 369	676
<b>ZERALDA</b>	<b>4 856</b>	<b>2 451</b>	<b>4 555</b>	<b>2 282</b>	<b>3 494</b>	<b>1 721</b>	<b>2 558</b>	<b>1 263</b>
SOUIDANIA	1 611	813	1 511	757	1 159	571	849	419
STAOUELI	4 490	2 266	4 212	2 110	3 231	1 591	2 365	1 168
MAHELMA	1 955	987	1 834	919	1 407	693	1 030	508
RAHMANIA	697	352	654	327	501	247	367	181
<b>TOTAL</b>	<b>281 394</b>	<b>141 994</b>	<b>263 960</b>	<b>132 220</b>	<b>202 472</b>	<b>99 726</b>	<b>148 221</b>	<b>73 176</b>

COMMUNE	60-64 ANS	DONT SEXE FEMININ	65-69 ANS	DONT SEXE FEMININ	70-74 ANS	DONT SEXE FEMININ	75-79 ANS	DONT SEXE FEMININ
ROUBA	2 489	1 244	1 824	959	1 380	748	1 128	611
REGHAIA	3 431	1 716	2 514	1 323	1 903	1 031	1 556	843
HEURAOUA	1 107	553	811	427	614	333	502	272
<b>BIRTOUTA</b>	<b>1 228</b>	<b>614</b>	<b>900</b>	<b>473</b>	<b>681</b>	<b>369</b>	<b>557</b>	<b>302</b>
OULED CHEBEL	803	402	589	310	445	241	364	197
TESSALA EL MERDJA	636	318	466	245	353	191	288	156
<b>DAR EL BEIDA</b>	<b>3 213</b>	<b>1 607</b>	<b>2 355</b>	<b>1 239</b>	<b>1 782</b>	<b>966</b>	<b>1 457</b>	<b>789</b>
BORDJ EL KIFFAN	6 101	3 051	4 471	2 352	3 383	1 834	2 766	1 499
BAB EZZOUAR	3 878	1 939	2 842	1 495	2 151	1 166	1 758	953
MOHAMMADIA	2 511	1 256	1 840	968	1 393	755	1 139	617
EL MARSA	486	243	356	187	269	146	220	119
BORDJ EL BAHRI	2 121	1 060	1 554	817	1 176	637	961	521
AIN TAYA	1 385	693	1 015	534	768	416	628	340
<b>BARAKI</b>	<b>4 673</b>	<b>2 336</b>	<b>3 424</b>	<b>1 801</b>	<b>2 591</b>	<b>1 404</b>	<b>2 118</b>	<b>1 148</b>
EUCALYPTUS	4 662	2 331	3 417	1 797	2 585	1 401	2 114	1 145
SIDI MOUSSA	1 636	818	1 199	631	907	492	742	402
<b>BIR MOURAD RAIS</b>	<b>1 821</b>	<b>910</b>	<b>1 334</b>	<b>702</b>	<b>1 010</b>	<b>547</b>	<b>825</b>	<b>447</b>
HYDRA	1 250	625	916	482	693	376	567	307
BIRKHADEM	3 122	1 561	2 288	1 203	1 731	938	1 415	767
SAOULA	1 674	837	1 227	645	928	503	759	411
GUE DE CONSTANTINE	5 350	2 675	3 921	2 062	2 967	1 608	2 426	1 314
<b>EL HARRACH</b>	<b>1 962</b>	<b>981</b>	<b>1 438</b>	<b>756</b>	<b>1 088</b>	<b>590</b>	<b>890</b>	<b>482</b>
OUED SMAR	1 287	644	943	496	714	387	584	316
BACHJARA	3 706	1 853	2 716	1 429	2 055	1 114	1 680	911
BOUROUBA	2 877	1 439	2 109	1 109	1 596	865	1 305	707
<b>HUSSEIN DEY</b>	<b>1 634</b>	<b>817</b>	<b>1 198</b>	<b>630</b>	<b>906</b>	<b>491</b>	<b>741</b>	<b>401</b>
BELOUZDED	1 769	884	1 296	682	981	532	802	435
MAGHARIA	1 263	631	926	487	700	380	573	310
KOUBA	4 204	2 102	3 081	1 621	2 331	1 264	1 906	1 033
<b>SIDI M'HAMED</b>	<b>2 725</b>	<b>1 363</b>	<b>1 997</b>	<b>1 051</b>	<b>1 511</b>	<b>819</b>	<b>1 236</b>	<b>670</b>
ALGER CENTRE	3 033	1 517	2 223	1 169	1 682	912	1 375	745
EL MOURADIA	916	458	671	353	508	275	415	225
EL MADANIA	1 618	809	1 186	624	897	486	734	398
<b>BAB EL OUED</b>	<b>2 599</b>	<b>1 300</b>	<b>1 905</b>	<b>1 002</b>	<b>1 441</b>	<b>781</b>	<b>1 178</b>	<b>639</b>
CASBAH	1 476	738	1 082	569	819	444	669	363
OUED KORICHE	1 854	927	1 359	715	1 028	557	841	456
BOLOGHINE	1 760	880	1 290	678	976	529	798	432
RAIS HAMIDOU	1 142	571	837	440	633	343	518	281
<b>BOUZAREAH</b>	<b>3 365</b>	<b>1 682</b>	<b>2 466</b>	<b>1 297</b>	<b>1 866</b>	<b>1 011</b>	<b>1 525</b>	<b>827</b>
BENI MESSOUS	1 453	727	1 065	560	806	437	659	357
BEN AKNOUN	756	378	554	292	419	227	343	186
EL BIAR	1 900	950	1 393	733	1 054	571	862	467
<b>DRARIA</b>	<b>1 772</b>	<b>886</b>	<b>1 299</b>	<b>683</b>	<b>983</b>	<b>533</b>	<b>804</b>	<b>435</b>
DOUERA	2 289	1 144	1 677	882	1 269	688	1 038	562
BABA HASSEN	954	477	699	368	529	287	432	234
EL ACHOUR	1 649	825	1 209	636	914	496	748	405
KHRAICIA	1 121	560	821	432	621	337	508	275
<b>CHERAGA</b>	<b>3 245</b>	<b>1 623</b>	<b>2 378</b>	<b>1 251</b>	<b>1 800</b>	<b>975</b>	<b>1 471</b>	<b>797</b>
DELY BRAHIM	1 415	707	1 037	545	784	425	641	348
HAMMAMET	963	482	706	371	534	290	437	237
AIN BENIAN	2 744	1 372	2 011	1 058	1 522	825	1 244	674
OULED FAYET	1 108	554	812	427	614	333	502	272
<b>ZERALDA</b>	<b>2 070</b>	<b>1 035</b>	<b>1 517</b>	<b>798</b>	<b>1 148</b>	<b>622</b>	<b>938</b>	<b>509</b>
SOUIDANIA	687	343	503	265	381	206	311	169
STAOUELI	1 914	957	1 403	738	1 061	575	868	470
MAHELMA	833	417	611	321	462	250	378	205
RAHMANIA	297	148	218	114	165	89	135	73
<b>TOTAL</b>	<b>119 937</b>	<b>59 973</b>	<b>87 899</b>	<b>46 236</b>	<b>66 513</b>	<b>36 048</b>	<b>54 378</b>	<b>29 466</b>

COMMUNE	80 ANS & +	DONT SEXE FEMININ	TOTAL
ROUBA	1 219	664	68 680
REGHAIA	1 681	915	94 685
HEURAOUA	542	295	30 543
<b>BIRTOUTA</b>	<b>601</b>	<b>328</b>	<b>33 879</b>
OULED CHEBEL	393	214	22 168
TESSALA EL MERDJA	312	170	17 559
<b>DAR EL BEIDA</b>	<b>1 574</b>	<b>857</b>	<b>88 680</b>
BORDJ EL KIFFAN	2 989	1 628	168 367
BAB EZZOUAR	1 900	1 035	107 034
MOHAMMADIA	1 230	670	69 300
EL MARSА	238	130	13 407
BORDJ EL BAHRI	1 039	566	58 522
AIN TAYA	679	370	38 228
<b>BARAKI</b>	<b>2 289</b>	<b>1 247</b>	<b>128 949</b>
EUCALYPTUS	2 284	1 244	128 652
SIDI MOUSSA	801	437	45 153
<b>BIR MOURAD RAIS</b>	<b>892</b>	<b>486</b>	<b>50 243</b>
HYDRA	612	333	34 497
BIRKHADEM	1 529	833	86 149
SAOULA	820	447	46 194
GUE DE CONSTANTINE	2 621	1 427	147 643
<b>EL HARRACH</b>	<b>961</b>	<b>523</b>	<b>54 148</b>
OUED SMAR	631	343	35 526
BACHJARAHA	1 815	989	102 277
BOUROUBA	1 409	768	79 403
<b>HUSSEIN DEY</b>	<b>800</b>	<b>436</b>	<b>45 095</b>
BELOUZDED	866	472	48 809
MAGHARIA	619	337	34 851
KOUBA	2 059	1 122	116 021
<b>SIDI M'HAMED</b>	<b>1 335</b>	<b>727</b>	<b>75 206</b>
ALGER CENTRE	1 486	809	83 703
EL MOURADIA	449	244	25 278
EL MADANIA	793	432	44 656
<b>BAB EL OUED</b>	<b>1 273</b>	<b>693</b>	<b>71 725</b>
CASBAH	723	394	40 734
OUED KORICHE	908	495	51 172
BOLOGHINE	862	470	48 571
RAIS HAMIDOU	560	305	31 524
<b>BOUZAREAH</b>	<b>1 648</b>	<b>898</b>	<b>92 851</b>
BENI MESSOUS	712	388	40 101
BEN AKNOUN	371	202	20 873
EL BIAR	931	507	52 446
<b>DRARIA</b>	<b>868</b>	<b>473</b>	<b>48 911</b>
DOUERA	1 121	611	63 157
BABA HASSEN	467	254	26 322
EL ACHOUR	808	440	45 508
KHRAICIA	549	299	30 925
<b>CHERAGA</b>	<b>1 590</b>	<b>866</b>	<b>89 557</b>
DELY BRAHIM	693	377	39 036
HAMMAMET	472	257	26 582
AIN BENIAN	1 344	732	75 739
OULED FAYET	543	296	30 575
<b>ZERALDA</b>	<b>1 014</b>	<b>552</b>	<b>57 122</b>
SOUIDANIA	336	183	18 953
STAOUELI	937	511	52 814
<b>MAHELMA</b>	<b>408</b>	<b>222</b>	<b>23 000</b>
<b>RAHMANIA</b>	<b>145</b>	<b>79</b>	<b>8 195</b>
<b>TOTAL</b>	<b>58 752</b>	<b>31 997</b>	<b>3 309 896</b>

➤ ESTIMATION DE LA POPULATION DE LA WILAYA D'ALGER PAR COMMUNE  
AU 31-12-2020

COMMUNES	POPULATION AU 31-12-2020		TOTAL
	URBAINE	RURAL	
ROUIBA	63 989	4 691	68 680
REGHAIA	92 415	2 270	94 685
HEURAOUA	27 229	3 313	30 543
<b>BIRTOUTA</b>	30 790	3 089	33 879
OULED CHEBEL	15 836	6 331	22 168
TESSALA EL MERDJA	15 010	2 549	17 559
<b>DAR EL BEIDA</b>	87 403	1 276	88 680
BORDJ EL KIFFAN	168 367	-	168 367
BAB EZZOUAR	107 033	-	107 034
MOHAMMADIA	69 300	-	69 300
EL MARSA	13 407	-	13 407
BORDJ EL BAHRI	58 522	-	58 522
AIN TAYA	37 267	961	38 228
<b>BARAKI</b>	127 786	1 162	128 949
EUCALYPTUS	126 778	1 874	128 652
SIDI MOUSSA	41 233	3 919	45 153
<b>BIR MOURAD RAIS</b>	50 243	-	50 243
HYDRA	34 496	-	34 497
BIRKHADEM	86 149	-	86 149
SAOULA	45 304	889	46 194
GUE DE CONSTANTINE	147 546	97	147 643
<b>EL HARRACH</b>	54 148	-	54 148
OUED SMAR	35 526	-	35 526
BACHJARAHA	102 276	-	102 277
BOUROUBA	79 403	-	79 403
<b>HUSSEIN DEY</b>	45 096	-	45 095
BELOUZDED	48 809	-	48 809
MAGHARIA	34 851	-	34 851
KOUBA	116 021	-	116 021
<b>SIDI M'HAMED</b>	75 207	-	75 206
ALGER CENTRE	83 703	-	83 703
EL MOURADIA	25 277	-	25 278
EL MADANIA	44 656	-	44 656
<b>BAB EL OUED</b>	71 725	-	71 725
CASBAH	40 734	-	40 734
OUED KORICHE	51 172	-	51 172
BOLOGHINE	48 571	-	48 571
RAIS HAMIDOU	31 524	-	31 524
<b>BOUZAREAH</b>	92 851	-	92 851
BENI MESSOUS	40 059	43	40 101
BEN AKNOUN	20 873	-	20 873
EL BIAR	52 446	-	52 446
<b>DRARIA</b>	48 510	402	48 911
DOUERA	59 594	3 562	63 157
BABA HASSEN	24 708	1 615	26 322
EL ACHOUR	44 179	1 328	45 508
KHRAICIA	27 655	3 271	30 925
<b>CHERAGA</b>	86 956	2 602	89 557
DELY BRAHIM	39 036	-	39 036
HAMMAMET	26 581	-	26 582
AIN BENIAN	73 604	2 135	75 739
OULED FAYET	29 268	1 306	30 575
<b>ZERALDA</b>	54 191	2 930	57 122
SOUIDANIA	16 713	2 240	18 953
STAQUELI	51 330	1 484	52 814
<b>MAHELMA</b>	18 236	4 764	23 000
<b>RAHMANIA</b>	4 619	3 576	8 195
<b>TOTAL WILAYA</b>	<b>3 246 215</b>	<b>63 682</b>	<b>3 309 896</b>

## 2.2 EMPLOI :

La Wilaya d'Alger compte au 31/12/2020 une population active de base estimée à **1 423 483** personnes, soit **63,40 %** de la population en âge de travailler.

La population occupée est estimée à 1 334 994 personnes, soit **40,33 %** de la population total.

Ainsi le nombre des sans travail est estimé à **88 489** personnes, soit un taux de chômage de **6,22%**.

Le secteur de l'agriculture fournit **0,70 %** des occupée ; le secteur de l'industrie **10,69%**; le secteur du BTHP **15,21 %**; le secteur de l'administration **21,30%** et le secteur de commerce et services **52,01%**.

### ➤ PRINCIPAUX INDICATEURS DU SECTEUR DE L'EMPLOI :

<b>Population totale de la wilaya (hab)</b>	3 309 896	
<b>Population active (ind)</b>	1 423 483	
<b>Population occupée (ind)</b>	1 334 994	Les adhérents et les assurés de la CNAS et CASNOS (Sources/ Agences CNAS et CASNOS de la wilaya)
<b>Population en chômage (ind)</b>	88 489	Le disponible des inscrits auprès des ALEM (Sources AWEM d'Alger)
<b>Taux de chômage</b>	6,22	

Source : Direction de l'emploi

### ➤ REPARTITION DE LA POPULATION OCCUPEE SELON LE SECTEUR D'ACTIVITE :

SECTEUR D'ACTIVITE	HOMMES	FEMMES	TOTAL
<b>Administration</b>	163 633	120 719	284 352
<b>BTPH</b>	184 979	18 031	203 010
<b>Agriculture</b>	8 995	412	9 407
<b>Industrie</b>	110 524	32 143	142 667
<b>Commerce et services</b>	514 625	179 754	694 379
<b>Autres</b>	992	187	1 179
<b>T o t a l</b>	<b>983 748</b>	<b>351 246</b>	<b>1 334 994</b>

Source : Direction de l'emploi

### ➤ CREATION D'EMPLOIS DE L'ANNEE (N-1) PAR LES DISPOSITIFS D'EMPLOIS :

Dispositifs d'emplois	Hommes	Femmes	Total
<b>ANSEJ</b>	information non disponible		
<b>ANGEM</b>	information non disponible		
<b>CNAC</b>	50	84	134
<b>Total</b>	<b>50</b>	<b>84</b>	<b>134</b>

Source : Direction de l'emploi



➤ **CONTRAINTES :**

❖ **VOLET PROMOTION DE L'EMPLOI :**

- Désengagement et les passer outre des entreprises étrangères en ce qui concerne le placement de la main d'œuvre locale dans le cadre des accords de principes.
- L'exigence de l'expérience professionnelle par la majorité des entreprises économiques reste toujours un obstacle pour le placement des jeunes nouveaux diplômés.
- Insuffisance d'informations et une méconnaissance des dispositifs d'orientation et de formation professionnelle.
- Difficulté de trouver des mécanismes adéquats pour la formation de la main d'œuvre selon l'engagement pris dans l'accord de principe.
- Refus des demandeurs d'emploi à rejoindre le secteur de BTPH et le secteur agricole

➤ **VOLET CREATION D'ACTIVITE ET DES MICRO-ENTREPRISES :**

- Lenteur du système bancaire pour processus de financement des projets.
- Absence d'un accompagnement efficace des jeunes promoteurs lors de la phase de démarrage des projets, en assurant un plan de charge par le biais de l'article 87 de décret présidentiel N° 15-247 correspondant au 16 Septembre 2015, portant réglementation des marchés public et des délégations de service public, afin d'assurer pérennité des petites entreprises créées dans le cadre des dispositifs CNAC et ANSEJ.
- Problème de concessions pour les activités agricoles.
- Difficulté et lenteur pour l'obtention des agréments pour les activités réglementées.
- Difficulté de trouver un loyer avec un prix raisonnable pour les jeunes promoteurs.

➤ **PROPOSITIONS :**

- Mettre à la disposition des organismes des soutiens à la création d'emploi, une cartographie des activités à promouvoir.
- Renforcer les qualifications de promoteurs par des cycles de formations qualifiantes en coordination avec les services de la formation professionnelle.
- Adapter le système éducatif et universitaire aux évolutions de la société.
- Encourager la création d'entreprises par les jeunes diplômés.
- Allègement des conditions d'attribution des concessions agricoles.
- Allègement des conditions d'attribution des agréments pour les activités réglementées.
- Développer des actions d'information, de sensibilisation et de valorisation de l'apprentissage auprès de l'ensemble des acteurs (média internet)
- Créer et développer les dispositifs d'accès à l'apprentissage pour les jeunes de moins de 16 ans.
- Professionnaliser l'accompagnement en formation des demandeurs d'emploi.
- Stimuler la demande et mettre l'emploi au centre des politiques macro-économiques.



### 3.1 INDUSTRIE ET MINES :

L'industrie est une plaque tournante de l'activité économique nationale, Alger dispose d'un tissu industriel économique conséquent composé d'activités diversifiées.

#### ➤ PME /PMI (Publiques et Privés) :

Branches d'activités	Activités principales	Nombre d'unités de production	Effectif total (emploi)
<b>Industrie de cuir</b>	Fabrication de biens de consommation en cuir (chaussures, maroquinerie)...	221	1 008
<b>Chimie plastique</b>	Fabrication de plastique et produits pharmaceutiques et peinture- industrie de caoutchouc ....	680	7 797
<b>Industrie diverses</b>	Autres industries manufacturières (bijouteries, orfèvreries, jeux et jouets)....	399	1 612
<b>Services pour entreprises</b>	Bureau d'études informatique bureautique.....	8 669	50 299
<b>Agriculture et pêche</b>	Sardinier et agriculteur ....	451	3 449
<b>ISMME</b>	Construction métallique et fabrication de boulons et vice.....	1 304	12 777
<b>Bâtiment et travaux publics</b>	Construction et travaux public travaux immobiliers	9 494	56 687
<b>Industrie de textile</b>	Fabrication de biens de consommation en textiles (bonneterie, confection, tapisserie, couvertures ...)	1 231	3 964
<b>Commerce</b>	Import export gros et vente	24 964	76 476
<b>Industrie de bois et papiers</b>	Industrie de l'ameublement (bois) fabrication et transformation de papiers	2 253	10 553
<b>Agro-alimentaire</b>	Travail de corps gras, farine, semoule, décorticage et tirage des grains et produits amylopectinés (pâtes et couscous, pain, biscuits, pâtisserie....)	2 837	9 968
<b>Services pour ménages</b>	Auto école, dégraissage.....	7 911	18 598
<b>Services pour collectivités</b>	Ecoles de formations	1 179	15 568
<b>Affaires immobiliers</b>	Agence immobilières	467	1 901
<b>Hôtellerie et restauration</b>	Hôtellerie, restauration, cafétéria	4 724	15 447
<b>Transport et communication</b>	Transit et transport de marchandises	5 174	23 871
<b>Matériaux de construction et verres</b>	Fabrication de céramique-vaisselle et porcelaine Fabrication de produits en ciment de matériaux de construction divers	308	2 589
<b>Eaux et énergie</b>	Traitement des eaux et distribution de gaz	32	231
<b>Etablissements financiers</b>	Assurances et banques	312	4 016
<b>Mines et carrières</b>	Recherche hydrauliques pétrolières	4	415
<b>Service et travaux pétroliers</b>	Travaux hydrauliques pétrolier	18	204
<b>Hydrocarbures</b>	Exploitations de gisements hydrocarbures	14	82
<b>TOTAL</b>		<b>72 646</b>	<b>317 512</b>

SOURCES : DIRECTION DE L'INDUSTRIE

➤ **PEPINIERES D'ENTREPRISES**

Branches d'activités	Activités principales	Nbre de pépinières	Emplois prévisionnels		
INDUSTRIE DE CUIR	Fabrication de biens de consommation en cuir (chaussures, maroquinerie)...	1	40		
CHIMIE PLASTIQUE	Fabrication de plastique et produits pharmaceutiques et peinture- industrie de caoutchouc ....				
INDUSTRIE DIVERSES	Autres industries manufacturières (bijouteries, orfèvrerie, jeux et jouets)....				
SERVICE POUR ENTREPRISE	Bureau d'études informatique bureautique.....				
AGRICULTURE ET PECHE	Sardinier et agriculteur ....				
ISMME	Construction métallique et fabrication de boulons et vice ....				
BATIMENT ET TRAVAUX PUBLIQUE	Construction et travaux public travaux immobiliers.....				
INDUSTRIE DE TEXTILE	Fabrication de biens de consommation en textiles (bonneterie, confection, tapisserie, couvertures)..				
COMMERCE	Import export gros et vente...				
INDUSTRIE DE BOIS ET PAPIERS	Industrie de l'ameublement (bois) fabrication et transformation de papiers....				
INDUSTRIE AGRO ALIMENTAIRE	Travail de corps gras (farines, semoules, decorticage et triage des grains et produits amylaces, pates et couscous, pain, biscuiterie, pâtisserie)...				
SERVICE POUR MENAGER	Auto école, dégraissage ...				
SERVICE POUR COLLECTIVITE	Ecole de formation				
AFFAIRES IMMOBILIERES	Agence immobilière				
HOTELLERIE ET RESTAURATION	Hôtellerie, restaurant, cafeteria				
TRANSPORT ET COMMUNICATION	Transit et transport de marchandises				
Matériaux de construction	Fabrication de céramique-vaisselle et porcelaine fabrication de produits en ciment de matériaux de construction divers				
EAU ET ENERGIES	Traitement des eaux et distribution de gaz				
ETABLISSEMENT FINANCIERES	Assurances et banques				
MINES ET CARRIERES	Recherche et exploitation minière				
SERVICE ET TRAVAUX PETROLIERS	Travaux hydrauliques pétroliers				
HYDROCARBURES	Exploitation de gisement hydrocarbures				
<b>TOTAL</b>				<b>1</b>	<b>40</b>

SOURCES : DIRECTION DE L'INDUSTRIE.

➤ **REPARTITION DES ZONES INDUSTRIELLES ET DES ZONES D'ACTIVITES PAR COMMUNE.**✚ **ZONES INDUSTRIELLES :**

Communes	Nbre de Z.I	Superficie totale en Ha	Superficie occupée en Ha
Rouiba	1	960	721,9
El Harrach	1	78	71
Oued Smar	1	390	311
<b>Total</b>	<b>3</b>	<b>1 428</b>	<b>1 104</b>

SOURCES : DIRECTION DE L'INDUSTRIE.


**ZONES D'ACTIVITES :**

COMMUNES	NBRE DE Z.A	SUPERFICIE TOTALE EN HA	SUPERFICIE OCCUPEE EN HA
<b>ROUBA</b>	-	-	-
REGHAIA	-	-	-
HEURAOUA	-	-	-
<b>BIRTOUTA</b>	1	6,81	6,1
OULED CHEBEL	-	-	-
TESSALA EL MERDJA	-	-	-
<b>DAR EL BEIDA</b>	1	26,65	21,68
BORDJ EL KIFFAN	2	11,75	11,22
BAB EZZOUAR	2	78,37	45,4
MOHAMMADIA	-	-	-
EL MARSА	-	-	-
BORDJ EL BAHRI	-	-	-
AIN TAYA	-	-	-
<b>BARAKI</b>	1	4	3,17
EUCALYPTUS	2	20,22	15
SIDI MOUSSA	1	3,52	3
<b>BIR MOURAD RAIS</b>	1	4,3	2,91
HYDRA	1	2,72	1,43
BIRKHADEM	-	-	-
SAOULA	1	20	15,72
GUE DE CONSTANTINE	1	1,21	0,8
<b>EL HARRACH</b>	-	-	-
OUED SMAR	-	-	-
BACHJARAHA	1	0,71	0,63
BOUROUBA	-	-	-
<b>HUSSEIN DEY</b>	-	-	-
BELOUIZDED	-	-	-
MAGHARIA	-	-	-
KOUBA	-	-	-
<b>SIDI M'HAMED</b>	-	-	-
ALGER CENTRE	-	-	-
EL MOURADIA	-	-	-
EL MADANIA	-	-	-
<b>BAB EL OUED</b>	-	-	-
CASBAH	-	-	-
OUED KORICHE	-	-	-
BOLOGHINE	-	-	-
RAIS HAMIDOU	-	-	-
<b>BOUZAREAH</b>	-	-	-
BENI MESSOUS	-	-	-
BEN AKNOUN	-	-	-
EL BIAR	-	-	-
<b>DRARIA</b>	-	-	-
DOUERA	1	6,33	4,56
BABA HASSEN	-	-	-
EL ACHOUR	1	16,6	13,81
KHRAICIA	-	-	-
<b>CHERAGA</b>	1	8,42	5,92
DELY BRAHIM	-	-	-
HAMMAMET	-	-	-
AIN BENIAN	1	9,42	-
OULED FAYET	-	-	-
<b>ZERALDA</b>	3	14,24	10,19
SOUIDANIA	-	-	-
STAOUELI	1	7,68	6,7
MAHELMA	-	-	-
RAHMANIA	-	-	-
<b>TOTAL</b>	<b>23</b>	<b>242,95</b>	<b>168,24</b>

SOURCES : DIRECTION DE L'INDUSTRIE.

 **MINES : POTENTIALITES ET PRODUCTIONS MINIERES**

<b>PRODUITS MINIERES</b>	<b>UNITE DE MESURE</b>	<b>POTENTIEL DE LA WILAYA</b>	<b>PRODUCTION ANNUELLE</b>
Calcaire et shiste (SCAL)	Tonnes	12 134 422	336 000
Agregats ( APMC divindus ex (ECAVA))	Tonnes/M <sup>3</sup>	4 000 000	4800

*SOURCES : DIRECTION DE L'INDUSTRIE.*

### 3.2 HYDRAULIQUE :

La wilaya d'Alger dispose d'un réseau d'AEP de **5 597 Km** Pour un taux de raccordement de **99%**.

La situation se résume comme suit :

#### ➤ PRINCIPAUX INDICATEURS DU SECTEUR DE L'HYDRAULIQUE:

LIBELLE	UNITES	DONNEES
Capacité globale d'eau mobilisable	M3	1 840 000 m <sup>3</sup> /j
Capacité globale d'eau mobilisée	M3	1 086 478 m <sup>3</sup> /j
Nbre de barrages	Nbre	1
Capacité des barrages	M3	637 650 000 m <sup>3</sup>
Retenues collinaires	Nbre	0
Capacité des retenues collinaires	M3	0
Forages	Nbre	255
Capacité des forages ( volume de production)	M3	300 000 m <sup>3</sup> /J
Branchements des ménages au réseau - AEP	Nbre	749 949
Consommation moyenne en eau potable par habitant (Litres/jour/habitant)	L/J/Hab.	150
Taux global de Raccordement au réseau AEP		99%
Taux de déperdition dans le réseau - AEP	%	20%
Stations d'épuration	Nbre	4
Taux global de Raccordement au réseau d'assainissement.	%	98%

SOURCES : DIRECTION DES ESSOURCES EN EAU

## ➤ REPARTITION DES INFRASTRUCTURES PAR COMMUNE

COMMUNES	NOMBRE RETENUES COLINEAIRES	NOMBRE DE FORAGES
<b>ROUBA</b>	0	568
REGHAIA	0	145
HEURAOUA	0	-
<b>BIRTOUTA</b>	0	258
OULED CHEBEL	0	149
TESSALA EL MERDJA	0	158
<b>DAR EL BEIDA</b>	0	224
BORDJ EL KIFFAN	0	479
BAB EZZOUAR	0	-
MOHAMMADIA	0	-
EL MARSA	0	34
BORDJ EL BAHRI	0	-
AIN TAYA	0	-
<b>BARAKI</b>	0	1527
EUCALYPTUS	0	363
SIDI MOUSSA	0	380
<b>BIR MOURAD RAIS</b>	0	76
HYDRA	0	-
BIRKHADEM	0	92
SAOULA	0	133
GUE DE CONSTANTINE	0	-
<b>EL HARRACH</b>	0	42
OUEDE SMAR	0	-
BACHJARA	0	-
BOUROUBA	0	-
<b>HUSSEIN DEY</b>	0	-
BELOUZDED	0	-
MAGHARIA	0	-
KOUBA	0	-
<b>SIDI M'HAMED</b>	0	-
ALGER CENTRE	0	-
EL MOURADIA	0	-
EL MADANIA	0	-
<b>BAB EL OUED</b>	0	-
CASBAH	0	-
OUEDE KORICHE	0	-
BOLOGHINE	0	-
RAIS HAMIDOU	0	-
<b>BOUZAREAH</b>	0	-
BENI MESSOUS	0	-
BEN AKNOUN	0	-
EL BIAR	0	-
<b>DRARIA</b>	0	-
DOUERA	0	122
BABA HASSEN	0	-
EL ACHOUR	0	-
KHRAICIA	0	21
<b>CHERAGA</b>	0	-
DELY BRAHIM	0	-
HAMMAMET	0	-
AIN BENIAN	0	-
OULED FAYET	0	-
<b>ZERALDA</b>	0	-
SOUIDANIA	0	-
STAOUELI	0	-
<b>MAHELMA</b>	0	431
<b>RAHMANIA</b>	0	-
<b>TOTAL</b>	<b>0</b>	<b>5 202</b>

SOURCES : DIRECTION DES RESSOURCES EN EAU

### 3.3 AGRICULTURE :

La superficie agricole totale est de **32 526 Hectares**, soit **40.19 %** de la superficie totale de la wilaya d'Alger. Les terres agricoles utiles occupent une superficie de **28 870 Hectares**, soit **88.76%** de la superficie agricole totale. Les terres irriguées représentent **61%** de la superficie agricole utile

#### ➤ PRINCIPAUX INDICATEURS DU SECTEUR DE L'AGRICULTURE :

LIBELLE	UNITES	DONNEES
Superficie agricole totale	Ha	32 526
SAU totale	Ha	28 870
S.A.U irriguée	Ha	17 609
Superficie des zones - Alfa	Ha	-
Superficie phoéniculture (dattes)	Ha	-
Ovins	Nbre	23 303
Bovins	Nbre	13 626
Caprins	Nbre	2 568
Camelins	Nbre	-
Aviculture (nombre de batteries)	Nbre	55
Superficie forestière	Ha	4 562,00
Taux de boisement	%	-
Laiteries	Nbre	10
Production laitière (Par an)	HL	43 440
SAU totale / Superficie agricole totale	%	88,76
SAU irriguée / SAU totale	%	61
Superficie des zones Alfa / superficie de la wilaya	%	-

SOURCES : DIRECTION DES SERVICES AGRICOLES

#### ➤ PRINCIPALES PRODUCTIONS AGRICOLES

PRODUITS	UNITE DE MESURE	QUANTITES PRODUITES/AN
Blé dur	Quintal	30780
Blé tendre	Quintal	1950
Orge	Quintal	1400
Avoine	Quintal	-
Céréales	Quintal	34130
Fourrages	Quintal	120345
Légumes secs	Quintal	265
Dont: 1- Pois chiches	Quintal	265
2- Lentilles	Quintal	-
Tomate industrielle	Quintal	-
Tabac	Quintal	-
Arachide	Quintal	-
Maraichage	Quintal	2966300
Dont: 1- P/ de terre	Quintal	360900
2-Oignon	Quintal	22970
3-Ail	Quintal	-
Viticulture	Quintal	339540
Agrumes	Quintal	1129400
Noyaux Pépins	Quintal	643550
Dont: 1- Pomme	Quintal	173965
2-Caroube	Quintal	-
Olives	Quintal	8460
Dont: Olives à huile	Quintal	6255
Dattes	Quintal	-
Viandes rouges	Quintal	12802
Viandes blanches	Quintal	71496
Lait	1000 L	43440
Œufs	1000 U	102845
Miel	Quintal	463
Laine	Quintal	233

SOURCES : DIRECTION DES SERVICES AGRICOLES

## ➤ INDICATEURS DU SECTEUR DE L'AGRICULTURE PAR COMMUNE :

Communes	Superficie agricole totale (Ha)	S.A.U totale (Ha)	S.A.U irriguée (Ha)	Superficie des zones Alfa en Ha	Superficie Phœniciculture (dattes) en Ha	SAU/Superficie agricole tot	SAU irriguée/SAU totale	Nbre d'ovins	Nbre de bovins	Nbre de caprins	Nbre de camelins	Nbre d'équins	Aviculture (nbre de batteries)
<b>ROUBA</b>	2 467	2 265	1496,98	-	-	0,92	0,66	1806	643	446	-	14	2
REGHAIA	1 204	1 156	618,21	-	-	0,96	0,53	2815	790	44	-	39	
HEURAOUA	960	908	846,66	-	-	0,95	0,93	165	371	127	-	42	
<b>BIRTOUTA</b>	1 623	1 543	868,11	-	-	0,95	0,56	513	994	118	-	7	4
OULED CHEBEL	1 994	1 961	1922	-	-	0,98	0,98	2886	1565	0	-	39	2
TESSALA EL MERDJA	1 374	1 324	769,64	-	-	0,96	0,58	410	442	117	-	3	-
<b>DAR EL BEIDA</b>	1 222	1 003	838,52	-	-	0,82	0,84		79	-	-		-
BORDJ EL KIFFAN	1 229	754	479,1	-	-	0,61	0,64	303	277	-	-	67	7
BAB EZZOUAR	96	7	3	-	-	0,07	0,43	-	-	-	-		-
MOHAMMADIA	42	6	4	-	-	0,14	0,67	-	-	-	-	188	-
EL MARSAS	139	115	115,27	-	-	0,83	1,00	127	31	42	-		-
BORDJ EL BAHRI	238	200	165,28	-	-	0,84	0,83	179	91	44	-	36	-
AIN TAYA	611	567	564,38	-	-	0,93	1,00	77	144	8	-		-
<b>BARAKI</b>	1 222	1 172	818,98	-	-	0,96	0,70	278	498	41	-	6	-
EUCALYPTUS	2 252	2 004	1670,58	-	-	0,89	0,83	513	1187	26	-		5
SIDI MOUSSA	3 027	2 835	2457,25	-	-	0,94	0,87	84	456	23	-	10	1
<b>BIR MOURAD RAIS</b>	9	6	3,25	-	-	0,67	0,54		0		-	-	-
HYDRA	0	0	0	-	-	-	-	-	-	-	-	-	-
BIRKHADEM	58	44	16,15	-	-	-	-	-	29		-	-	1
SAOULA	978	850	237,63	-	-	0,87	0,28	1175	69	69	-	-	-
GUE D.CONSTANTINE	352	309	134,87	-	-	0,88	0,44	298	26	-	-	-	-
<b>EL HARRACH</b>	237	180	71,94	-	-	0,76	0,40	217	317	-	-	-	-
OUEDE SMAR	48	41	-	-	-	0,85	0,00			-	-	-	-
BACHJARA	-	-	-	-	-	-	-	-	-	-	-	-	-
BOUROUBA	-	-	-	-	-	-	-	-	-	-	-	-	-
<b>HUSSEIN DEY</b>	-	-	-	-	-	-	-	-	-	-	-	135	-
BELOUZDED	-	-	-	-	-	-	-	-	-	-	-	-	-
MAGHARIA	-	-	-	-	-	-	-	-	-	-	-	-	-
KOUBA	22	21	6	-	-	0,95	0,29		12	-	-	-	-

SOURCES : DIRECTION DES SERVICES AGRICOLES



Communes	Superficie agricole totale (Ha)	S.A.U totale (Ha)	S.A.U irriguée (Ha)	Superficie des zones Alfa en Ha	Superficie Phœniciculture (dattes) en Ha	SAU/Superficie agricole tot	SAU irriguée/SAU totale	Nbre d'ovins	Nbre de bovins	Nbre de caprins	Nbre de camelins	Nbre d'équins	Aviculture (nbre de batteries)
<b>SIDI M'HAMED</b>	-	-	-	-	-	-	-	-	-	-	-	-	-
ALGER CENTRE	-	-	-	-	-	-	-	-	-	-	-	-	-
EL MOURADIA	-	-	-	-	-	-	-	-	-	-	-	-	-
EL MADANIA	-	-	-	-	-	-	-	-	-	-	-	-	-
<b>BAB EL OUED</b>	-	-	-	-	-	-	-	-	-	-	-	-	-
CASBAH	-	-	-	-	-	-	-	-	-	-	-	-	-
OUED KORICHE	-	-	-	-	-	-	-	-	-	-	-	-	-
BOLOGHINE	-	-	-	-	-	-	-	-	-	-	-	-	-
RAIS HAMIDOU	-	-	-	-	-	-	-	-	-	-	-	-	-
<b>BOUZAREAH</b>	0	0	0	-	-	-	-	-	31	-	-	-	-
BENI MESSOUS	86	65	21,5	-	-	0,76	0,33	-	62	-	-	-	-
BEN AKNOUN	-	-	-	-	-	-	-	-	23	-	-	38	-
EL BIAR	-	-	-	-	-	-	-	-	-	-	-	-	-
<b>DRARIA</b>	280	196	12,15	-	-	0,70	0,06	-	5	-	-	-	-
DOUERA	2 303	2 128	262,23	-	-	0,92	0,12	2735	1817	458	-	-	16
BABA HASSEN	503	419	28,75	-	-	0,83	0,07	325	106	33	-	-	-
EL ACHOUR	206	163	4,75	-	-	0,79	0,03	681	94	-	-	-	-
KHRAICIA	640	441	104,73	-	-	0,69	0,24	127	268	-	-	-	-
<b>CHERAGA</b>	1 248	1 027	510,7	-	-	0,82	0,50	1180	620	239	-	88	2
DELY BRAHIM	-	-	-	-	-	-	-	-	16	-	-	98	-
HAMMAMET	27	-	-	-	-	0,00	-	-	-	-	-	-	-
AIN BENIAN	587	464	294,01	-	-	0,79	0,63	145	78	37	-	-	1
OULED FAYET	932	824	293,07	-	-	0,88	0,36	650	319	239	-	175	6
<b>ZERALDA</b>	1 262	1 150	603,57	-	-	0,91	0,52	2530	454	96	-	10	-
SOUIDANIA	630	557	98,56	-	-	0,88	0,18	870	463	80	-	2	2
STAOUELI	1 237	1 098	1008,09	-	-	0,89	0,92	701	287	45	-	4	6
MAHELMA	900	840	259,54	-	-	0,93	0,31	560	702	104	-	-	-
RAHMANIA	281	227	-	-	-	0,81	0,00	953	260	132	-	-	-
<b>TOTAL</b>	<b>32 526</b>	<b>28 870</b>	<b>17 609</b>	<b>0</b>	<b>0</b>	<b>0,89</b>	<b>0,61</b>	<b>23 303</b>	<b>13 626</b>	<b>2 568</b>	<b>-</b>	<b>1 001</b>	<b>55</b>

SOURCES : DIRECTION DES SERVICES AGRICOLES

## 3.4 FORÊTS

## ➤ REPARTITION DES FORETS PAR COMMUNE :

Communes	Superficie(Has)		Espèces (arbres)
	totale	dont: maquis	
<b>ROUBA</b>		-	
REGHAIA	39	4	Pin d'Alep, Eucalyptus
HEURAOUA	12	-	
<b>BIRTOUTA</b>	-	-	
OULED CHEBEL	-	-	
TESSALA EL MERDJA	20	20	Eucalyptus
<b>DAR EL BEIDA</b>	-	-	
BORDJ EL KIFFAN	14	-	Eucalyptus
BAB EZZOUAR	-	-	
MOHAMMADIA	12	-	Pin d'Alep
EL MARSA	-	-	/
BORDJ EL BAHRI	9	-	Eucalyptus
AIN TAYA	4,7	-	Eucalyptus, Pin maritime
<b>BARAKI</b>	-	-	
EUCALYPTUS	-	-	
SIDI MOUSSA	-	-	
<b>BIR MOURAD RAIS</b>	1,94	-	Pin d'Alep
HYDRA	354,72	106	Pin d'Alep, Oléastre Lentisque, Acacia, Eucalyptus, cyprès
BIRKHADEM	6	6	Pin d'Alep, Oléastre lentisque
SAOULA	307	60	Pin d'Alep
GUE DE CONSTANTINE	14,85	-	Eucalyptus
<b>EL HARRACH</b>	-	-	
OUED SMAR	10,96	-	Pin d'Alep, Eucalyptus
BACHJARA	8,86	-	Pin d'Alep, Eucalyptus
BOUROUBA	34,31	-	Pin d'Alep, Eucalyptus
<b>HUSSEIN DEY</b>	-	-	/
BELOUZDED	30,50	-	Jardin botanique
MAGHARIA	-	-	/
KOUBA	28,01	-	Pin d'Alep, Eucalyptus
<b>SIDI M'HAMED</b>	2,28	-	Pin d'Alep
ALGER CENTRE	4,67	-	Pin d'Alep, Eucalyptus
EL MOURADIA	14,97	-	Pin d'Alep
EL MADANIA	38,42	-	Pin d'Alep
<b>BAB EL OUED</b>	-	-	
CASBAH	-	-	
OUED KORICHE	5,50	5,5	Chêne vert
BOLOGHINE	20,00	20	Pin d'Alep
RAIS HAMIDOU	40,00	40	Pin d'Alep
<b>BOUZAREAH</b>	83,00	40	Pin d'Alep, Eucalyptus
BENI MESSOUS	105,50	80	Pin d'Alep, Eucalyptus
BEN AKNOUN	33,04	-	Pin d'Alep, Eucalyptus
EL BIAR	6,06	-	Pin d'Alep, Eucalyptus
<b>DRARIA</b>	21	16	Pin d'Alep
DOUERA	315,81	30	Pin d'Alep
BABA HASSEN	3	-	Pin d'Alep
EL ACHOUR	-	-	
KHRAICIA	36	30	Pin d'Alep
<b>CHERAGA</b>	149,31	-	Pin d'Alep, Eucalyptus, Pin maritime
DELY BRAHIM	10,08	-	Pin d'Alep, Eucalyptus, Pin maritime
HAMMAMET	694	70	Pin d'Alep, Pin maritime chêne liège, Eucalyptus
AIN BENIAN	13	-	Pin d'Alep
OULED FAYET	40	-	Pin d'Alep, Eucalyptus
<b>ZERALDA</b>	1 336,50	267	Pin d'Alep, Pin maritime
SOUIDANIA	-	-	
STAOUELI	188,15	-	Pin d'Alep
<b>MAHELMA</b>	488,59	300	Pin d'Alep, Pin maritime
<b>RAHMANIA</b>	4	-	Pin d'Alep, Pin maritime
<b>TOTAL</b>	<b>4 562</b>	<b>1094,5</b>	

SOURCES : DIRECTION DES FORET ET DE LA CEINTURE VERTE

### 3.5 PÊCHE :

Dotée d'une superficie maritime de 1 326,5 Km<sup>2</sup> pour une biomasse totale d'environ 55 000 à 83 000 tonnes/ans. L'activité de la pêche se résume essentiellement

#### ➤ INFRASTRUCTURES :

NATURE DE L'INFRASTRUCTURE	NOMBRE
Ports de pêche	4
Abris de pêche	1

SOURCES : DIRECTION DE PÊCHE ET DES RESSOURCES HALIEUTIQUES

#### ➤ CONSISTANCE DE LA FLOTTILLE :

	NOMBRE
Chalutiers	47
Sardiniers	103
Thoniers	2
Corailleurs	0
Autres	/
<b>TOTAL</b>	<b>152</b>

SOURCES : DIRECTION DE PÊCHE ET DES RESSOURCES HALIEUTIQUES

#### ➤ REPARTITION PAR CATEGORIE DE LA POPULATION MARITIME :

CATEGORIE	NOMBRE
Maitres d'équipage	-
Marins pêcheurs	1311
Patron côtier	288
Mécaniciens	281
Electromotoristes	57
Capacitaires	39
Capitaines de pêche	28
Lieutenants de pêche	8
<b>TOTAL</b>	<b>2012</b>

SOURCES : DIRECTION DE PÊCHE ET DES RESSOURCES HALIEUTIQUES

#### ➤ AQUACULTURE ,SITES EXISTANTS :

SITES D'ELEVAGE	NOMBRE DE SITES
<b>Mer</b>	2
<b>barrages</b>	0
<b>autres</b>	44(43 bassins d'ensemencement 01 fermes pisciculture garden aqua)
<b>TOTAL</b>	<b>46</b>

SOURCES : DIRECTION DE PÊCHE ET DES RESSOURCES HALIEUTIQUES

**3.6 ENERGIE**

La wilaya d'Alger dispose de sources énergétiques appréciables et de réseaux de distribution fiables.

Le réseau électrique de distribution assure le raccordement de **98,90%** de l'électricité, pour ce qui est du gaz naturel, le réseau de distribution assure le raccordement de **79,05 %** de gaz naturel.

**➤ PARAMETRES ET INDICATEURS PAR COMMUNE AU 31/12/2020 :**

COMMUNES	TAUX DE RACCORDEMENT		NBRE DE STATIONS DE CARBURANTS EN SERVICE
	A L'ELECTRICITE	AU GAZ	
<b>ROUBA</b>	100%	85,25%	4
REGHAIA	98,88%	77,96%	1
HEURAOUA	97,87%	84,32%	1
<b>BIRTOUTA</b>	97,95%	75,57%	2
OULED CHEBEL	97,85%	76,45%	-
TESSALA EL MERDJA	85,77%	75,06%	1
<b>DAR EL BEIDA</b>	100%	75,79%	2
BORDJ EL KIFFAN	98,85%	78,98%	3
BAB EZZOUAR	100%	90,03%	1
MOHAMMADIA	100%	93,07%	3
EL MARSA	99,85%	78,86%	-
BORDJ EL BAHRI	98,78%	77,66%	2
AIN TAYA	98,97%	81,25%	1
<b>BARAKI</b>	98,95%	74,54%	1
EUCALYPTUS	98,80%	79,94%	2
SIDI MOUSSA	98,97%	72,53%	2
<b>BIR MOURAD RAIS</b>	99,86%	83,67%	2
HYDRA	100%	86,21%	3
BIRKHADEM	100%	78,00%	7
SAOULA	98,95%	79,89%	1
GUE DE CONSTANTINE	99,80%	87,81%	2
<b>EL HARRACH</b>	100%	84,35%	8
OUED SMAR	100%	82,55%	1
BACHJARA	100%	77,85%	1
BOUROUBA	100%	83,62%	2
<b>HUSSEIN DEY</b>	100%	86,89%	6
BELOUZDED	100%	83,33%	2
MAGHARIA	100%	75,00%	1
KOUBA	100%	87,15%	7
<b>SIDI M'HAMED</b>	100%	91,35%	4
ALGER CENTRE	100%	94,36%	5
EL MOURADIA	100%	79,66%	3
EL MADANIA	100%	85,63%	3
<b>BAB EL OUED</b>	100%	94,59%	1
CASBAH	100%	80,00%	1
OUED KORICHE	100%	80,00%	-
BOLOGHINE	100%	72,78%	2
RAIS HAMIDOU	100%	63,36%	1

Communes	Taux de raccordement		Nombre de stations de carburants en service
	à l'électricité	au gaz	
<b>BOUZAREAH</b>	98,75%	70,98%	-
BENI MESSOUS	99,98%	82,77%	-
BEN AKNOUN	100%	84,95%	1
EL BIAR	100%	79,40%	12
<b>DRARIA</b>	98,75%	77,65%	1
DOUERA	97,85%	70,65%	1
BABA HASSEN	98,75%	80,45%	-
EL ACHOUR	100,00%	80,45%	1
KHRAICIA	98,76%	78,00%	1
<b>CHERAGA</b>	99,95%	70,14%	3
DELY BRAHIM	100%	80,88%	1
HAMMAMET	100%	83,18%	-
AIN BENIAN	100%	73,63%	2
OULED FAYET	100%	77,82%	2
<b>ZERALDA</b>	100%	70,83%	6
SOUIDANIA	97,88%	70,97%	1
STAOUELI	98,97%	77,56%	2
<b>MAHELMA</b>	100%	52,48%	1
<b>RAHMANIA</b>	77,35%	48,01%	-
<b>Total</b>	<b>98,90%</b>	<b>79,05%</b>	<b>124</b>

SOURCES : DIRECTION DEL'ENERGIE

## 3.7 TOURISME ET ARTISANAT

## 3.7.1 TOURISME

## ► CAPACITES HOTELIERES D'ACCUEIL :

## ❖ HOTELS CLASSES : REPARTITION DU NOMBRE DE CHAMBRES D'HOTELS PAR CATEGORIES D'HOTELS ET PAR COMMUNES :

Communes	CATEGORIES : NOMBRE D'HOTELS A									NOMBRE DE CHAMBRES D'HOTELS A								
	Pension	ASDH	0 *	1 *	2 *	3 *	4 *	5 *	Total	Pension	ASDH	0 *	1 *	2 *	3 *	4 *	5 *	Total
<b>ROUBA</b>	-	-	1	1	1	1	-	-	<b>4</b>	-	-	22	21	48	28	-	-	<b>119</b>
REGHAIA	-	-	-	-	-	-	-	-	-	-	-	-	-	-	-	-	-	-
HEURAOUA	-	-	-	-	-	-	-	-	-	-	-	-	-	-	-	-	-	-
<b>BIRTOUTA</b>	-	-	-	-	-	-	-	-	-	-	-	-	-	-	-	-	-	-
OULED CHEBEL	-	-	-	-	-	-	-	-	-	-	-	-	-	-	-	-	-	-
TESSALA EL MERDJA	-	-	-	-	-	-	-	-	-	-	-	-	-	-	-	-	-	-
<b>DAR EL BEIDA</b>	-	-	-	1	-	1	1	-	<b>3</b>	-	-	-	39	-	48	320	-	<b>407</b>
BORDJ EL KIFFAN	-	-	-	2	1	2	-	-	<b>5</b>	-	-	-	64	27	278	-	-	<b>369</b>
BAB EZZOUAR	-	-	-	4	-	2	2	1	<b>9</b>	-	-	-	144	-	310	454	213	<b>1121</b>
MOHAMMADIA	-	-	-	-	-	-	-	-	-	-	-	-	-	-	-	-	-	-
EL MARSA	-	-	-	-	-	-	-	-	-	-	-	-	-	-	-	-	-	-
BORDJ EL BAHRI	-	-	-	-	-	-	-	-	-	-	-	-	-	-	-	-	-	-
AIN TAYA	1	-	1	1	0	1	-	-	<b>4</b>	14	-	29	36	-	15	-	-	<b>94</b>
<b>BARAKI</b>	-	-	-	-	2	0	-	-	<b>2</b>	-	-	-	-	73	-	-	-	<b>73</b>
EUCALYPTUS	-	-	-	-	-	-	-	-	-	-	-	-	-	-	-	-	-	-
SIDI MOUSSA	-	-	-	-	-	-	-	-	-	-	-	-	-	-	-	-	-	-
<b>BIR MOURAD RAIS</b>	-	-	-	1	1	-	-	-	<b>2</b>	-	-	-	22	54	-	-	-	<b>76</b>
HYDRA	-	-	-	-	-	-	-	-	-	-	-	-	-	-	-	-	-	-
BIRKHADEM	-	-	-	-	-	-	-	-	-	-	-	-	-	-	-	-	-	-
SAOULA	-	-	-	-	-	-	-	-	-	-	-	-	-	-	-	-	-	-
GUE .CONSTANTINE	-	-	-	-	-	-	-	-	-	-	-	-	-	-	-	-	-	-
<b>EL HARRACH</b>	-	-	1	-	1	1	-	-	<b>3</b>	-	-	13	-	23	43	-	-	<b>79</b>
OUED SMAR	-	-	-	-	-	-	-	-	-	-	-	-	-	-	-	-	-	-
BACHJARA	-	-	-	-	-	-	-	-	-	-	-	-	-	-	-	-	-	-
BOUROUBA	-	-	-	-	-	-	-	-	-	-	-	-	-	-	-	-	-	-
<b>HUSSEIN DEY</b>	-	2	-	1	-	1	2	-	<b>6</b>	-	46	0	16	-	102	386	-	<b>550</b>
BELOUZDED	-	2	-	-	-	-	-	1	<b>3</b>	-	33	0	0	-	-	-	333	<b>366</b>
MAGHARIA	-	-	-	-	-	-	-	-	-	-	-	-	-	-	-	-	-	-
KOUBA	-	-	-	-	-	-	3	-	<b>3</b>	-	-	-	-	-	-	208	-	<b>208</b>
<b>SIDI M'HAMED</b>	-	2	4	1	-	-	-	-	<b>7</b>	-	58	142	33	-	-	-	-	<b>233</b>
ALGER CENTRE	-	3	3	5	6	2	-	1	<b>19</b>	-	-	108	171	348	214	-	453	<b>1294</b>
EL MOURADIA	-	-	-	-	1	-	-	1	<b>2</b>	-	-	-	-	102	-	-	288	<b>390</b>
EL MADANIA	-	-	-	-	-	-	-	1	<b>1</b>	-	-	-	-	-	-	-	320	<b>320</b>

COMMUNES	CATEGORIES : NOMBRE D'HOTELS A									NOMBRE DE CHAMBRES D'HOTELS A								
	Pension	ASDH	0 *	1 *	2 *	3 *	4 *	5 *	Total	Pension	ASDH	0 *	1 *	2 *	3 *	4 *	5 *	Total
<b>BAB EL OUED</b>	-	-	2		-	-	-	-	2	-	-	109	0	-	-	-	-	109
CASBAH	-	4		2	-	-	-	-	6	-	135	-	64	-	-	-	-	199
OUED KORICHE	-	-	-		-	-	-	-	-	-	-	-		-	-	-	-	-
BOLOGHINE	-	-	-	1	-	-	-	-	1	-	-	-	20	-	-	-	-	20
RAIS HAMIDOU	-	-	-	-	-	-	-	-	-	-	-	-	-	-	-	-	-	-
<b>BOUZAREAH</b>		-	-	1	-	-	-	-	1	-	-	-	12	-	-	-	-	12
BENI MESSOUS	-	-	-	-	-	-	-	-	-	-	-	-	-	-	-	-	-	-
BEN AKNOUN	-	-	-	-	-	-	-	-	-	-	-	-	-	-	-	-	-	-
EL BIAR	-	-	-	-	-	1	-	-	1	-	-	-	-	-	93	-	-	93
<b>DRARIA</b>	-	-	-	-	-	-	-	-	-	-	-	-	-	-	-	-	-	-
DOUERA	-	-	-	-	-	-	-	-	-	-	-	-	-	-	-	-	-	-
BABA HASSEN	-	-	-	-	-	-	-	-	-	-	-	-	-	-	-	-	-	-
EL ACHOUR	-	-	-	-	-	-	-	-	-	-	-	-	-	-	-	-	-	-
KHRAICIA	-	-	-	-	-	-	-	-	-	-	-	-	-	-	-	-	-	-
<b>CHERAGA</b>	-	-	-	-	1	3	0	0	4	-	-	-	-	62	423	0	-	485
DELY BRAHIM	-	-	-	1	1	0	1	0	3	-	-	-	21	18	0	242	-	281
HAMMAMET	-	-	-	-	-	-	-	-	-	-	-	-	-	-	-	-	-	-
AIN BENIAN	-	-	-	1	1	-	-	-	2	-	-	-	20	34	-	-	-	54
OULED FAYET	-	-	-	2	-	-	-	-	2	-	-	-	183	-	-	-	-	183
<b>ZERALDA</b>	---	-	-	-	-	3	1	-	4	-	-	-	-	-	1076	133	-	1209
SOUIDANIA	-	-	-	-	-	-	-	-	-	-	-	-	-	-	-	-	-	-
STAOUELI	-	-	-	5	5	5	2	1	18	-	-	-	155	457	981	172	419	2184
<b>MAHELMA</b>	-	-	-	-	-	-	-	-	-	-	-	-	-	-	-	-	-	-
<b>RAHMANIA</b>	-	-	-	-	-	-	-	-	-	-	-	-	-	-	-	-	-	-
<b>TOTAL</b>	<b>1</b>	<b>13</b>	<b>12</b>	<b>30</b>	<b>21</b>	<b>23</b>	<b>12</b>	<b>6</b>	<b>117</b>	<b>14</b>	<b>272</b>	<b>423</b>	<b>1021</b>	<b>1246</b>	<b>3611</b>	<b>1915</b>	<b>2026</b>	<b>10528</b>

## ❖ HOTELS CLASSES : REPARTITION DU NOMBRE DE LITS S D'HOTELS PAR CATEGORIES D'HOTELS ET PAR COMMUNES :

COMMUNES	CATEGORIES : NOMBRE D'HOTELS A									NOMBRE DE LITS D'HOTELS A								
	Pension	ASDH	0 *	1 *	2 *	3 *	4 *	5 *	Total	Pension	ASDH	0 *	1 *	2 *	3 *	4 *	5 *	Total
<b>ROUBA</b>	-	-	1	1	1	1	-	-	<b>4</b>	-	-	28	24	54	48	-	-	<b>154</b>
REGHAIA	-	-	-	-	-	-	-	-	-	-	-	-	-	-	-	-	-	-
HEURAOUA	-	-	-	-	-	-	-	-	-	-	-	-	-	-	-	-	-	-
<b>BIRTOUTA</b>	-	-	-	-	-	-	-	-	-	-	-	-	-	-	-	-	-	-
OULED CHEBEL	-	-	-	-	-	-	-	-	-	-	-	-	-	-	-	-	-	-
TESSALA EL MERDJA	-	-	-	-	-	-	-	-	-	-	-	-	-	-	-	-	-	-
<b>DAR EL BEIDA</b>	-	-	-	1	-	1	1	-	<b>3</b>	-	-	-	47	-	88	341	-	<b>476</b>
BORDJ EL KIFFAN	-	-	-	2	1	2	-	-	<b>5</b>	-	-	-	127	49	552	-	-	<b>728</b>
BAB EZZOUAR	-	-	-	4	-	2	2	1	<b>9</b>	-	-	-	224	-	390	900	500	<b>2014</b>
MOHAMMADIA	-	-	-	-	-	-	-	1	<b>1</b>	-	-	-	-	-	-	-	531	<b>531</b>
EL MARSA	-	-	-	-	-	-	-	-	-	-	-	-	-	-	-	-	-	-
BORDJ EL BAHRI	-	-	-	-	-	-	-	-	-	-	-	-	-	-	-	-	-	-
AIN TAYA	1	-	1	1	-	1	-	-	<b>4</b>	29	-	38	63	-	25	-	-	<b>155</b>
<b>BARAKI</b>	-	-	-	-	2	-	-	-	<b>2</b>	-	-	-	-	73	-	-	-	<b>73</b>
EUCALYPTUS	-	-	-	-	-	-	-	-	-	-	-	-	-	-	-	-	-	-
SIDI MOUSSA	-	-	-	-	-	-	-	-	-	-	-	-	-	-	-	-	-	-
<b>BIR MOURAD RAIS</b>	-	-	-	1	1	-	-	-	<b>2</b>	-	-	-	42	64	-	-	-	<b>106</b>
HYDRA	-	-	-	-	-	-	-	-	-	-	-	-	-	-	-	-	-	-
BIRKHADEM	-	-	-	-	-	-	-	-	-	-	-	-	-	-	-	-	-	-
SAOULA	-	-	-	-	-	-	-	-	-	-	-	-	-	-	-	-	-	-
GUE D.CONSTANTINE	-	-	-	-	-	-	-	-	-	-	-	-	-	-	-	-	-	-
<b>EL HARRACH</b>	-	-	1	-	1	1	-	-	<b>3</b>	-	-	24	-	45	90	-	-	<b>159</b>
OUED SMAR	-	-	-	-	-	-	-	-	-	-	-	-	-	-	-	-	-	-
BACHJARA	-	-	-	-	-	-	-	-	-	-	-	-	-	-	-	-	-	-
BOUROUBA	-	-	-	-	-	-	-	-	-	-	-	-	-	-	-	-	-	-
<b>HUSSEIN DEY</b>	-	2	-	1	-	1	2	-	<b>6</b>	-	64	-	22	-	190	680	-	<b>956</b>
BELOUZDED	-	2	-	-	-	-	-	1	<b>3</b>	-	58	-	-	-	-	-	349	<b>407</b>
MAGHARIA	-	-	-	-	-	-	-	-	-	-	-	-	-	-	-	-	-	-
KOUBA	-	-	-	-	-	-	3	-	<b>3</b>	-	-	-	-	-	-	315	-	<b>315</b>
<b>SIDI M'HAMED</b>	-	2	4	1	-	-	-	-	<b>7</b>	-	93	220	74	-	-	-	-	<b>387</b>
ALGER CENTRE	-	3	3	5	6	2	-	1	<b>20</b>	-	128	142	297	490	427	-	600	<b>2084</b>
EL MOURADIA	-	-	-	-	1	-	-	1	<b>2</b>	-	-	-	-	146	-	-	357	<b>503</b>
EL MADANIA	-	-	-	-	-	-	-	-	-	-	-	-	-	-	-	-	-	-

SOURCES : DIRECTION DU TOURISME ET DE L'ARTISANA



COMMUNES	CATEGORIES : NBRE D'HOTELS A									NBRE DE LITS D'HOTELS A								
	Pension	ASDH	0 *	1 *	2 *	3 *	4 *	5 *	Total	Pension	ASDH	0 *	1 *	2 *	3 *	4 *	5 *	Total
<b>BAB EL OUED</b>	-	-	2	-	-	-	-	-	<b>2</b>	-	-	160	-	-	-	-	-	<b>160</b>
CASBAH	-	4	-	2	-	-	-	-	<b>6</b>	-	194	-	100	-	-	-	-	<b>294</b>
OUED KORICHE	-	-	-	-	-	-	-	-	-	-	-	-	-	-	-	-	-	-
BOLOGHINE	-	-	-	1	-	-	-	-	<b>1</b>	-	-	-	40	-	-	-	-	<b>40</b>
RAIS HAMIDOU	-	-	-	-	-	-	-	-	-	-	-	-	-	-	-	-	-	-
<b>BOUZAREAH</b>	-	-	-	1	-	-	-	-	<b>1</b>	-	-	-	26	-	-	-	-	<b>26</b>
BENI MESSOUS	-	-	-	-	-	-	-	-	-	-	-	-	-	-	-	-	-	-
BEN AKNOUN	-	-	-	-	-	-	-	-	-	-	-	-	-	-	-	-	-	-
EL BIAR	-	-	-	-	-	1	-	-	<b>1</b>	-	-	-	-	-	129	-	-	<b>129</b>
<b>DRARIA</b>	-	-	-	-	-	-	-	-	-	-	-	-	-	-	-	-	-	-
DOUERA	-	-	-	-	-	-	-	-	-	-	-	-	-	-	-	-	-	-
BABA HASSEN	-	-	-	-	-	-	-	-	-	-	-	-	-	-	-	-	-	-
EL ACHOUR	-	-	-	-	-	-	-	-	-	-	-	-	-	-	-	-	-	-
KHRAICIA	-	-	-	-	-	-	-	-	-	-	-	-	-	-	-	-	-	-
<b>CHERAGA</b>	-	-	-	-	1	3	-	-	<b>4</b>	-	-	-	-	129	705	-	-	<b>834</b>
DELY BRAHIM	-	-	-	1	1	-	1	-	<b>3</b>	-	-	-	32	24	-	446	-	<b>502</b>
HAMMAMET	-	-	-	-	-	-	-	-	-	-	-	-	-	-	-	-	-	-
AIN BENIAN	-	-	-	1	1	-	-	-	<b>2</b>	-	-	-	29	34	-	-	-	<b>63</b>
OULED FAYET	-	-	-	2	-	-	-	-	<b>2</b>	-	-	-	260	-	-	-	-	<b>260</b>
<b>ZERALDA</b>	-	-	-	-	-	3	1	-	<b>4</b>	-	-	-	-	-	1954	200	-	<b>2154</b>
SOUIDANIA	-	-	-	-	-	-	-	-	-	-	-	-	-	-	-	-	-	-
STAOUELI	-	-	-	5	5	5	2	1	<b>18</b>	-	-	-	263	1089	1876	358	546	<b>4132</b>
MAHELMA	-	-	-	-	-	-	-	-	-	-	-	-	-	-	-	-	-	-
RAHMANIA	-	-	-	-	-	-	-	-	-	-	-	-	-	-	-	-	-	-
<b>TOTAL</b>	<b>1</b>	<b>13</b>	<b>12</b>	<b>30</b>	<b>21</b>	<b>23</b>	<b>12</b>	<b>6</b>	<b>118</b>	<b>29</b>	<b>537</b>	<b>612</b>	<b>1 670</b>	<b>2 197</b>	<b>6 474</b>	<b>3 240</b>	<b>2 883</b>	<b>17 642</b>

SOURCES : DIRECTION DU TOURISME ET DE L'ARTISANA

➤ **HOTELS NON CLASSES : REPARTITION DU NOMBRE DE LITS D'HOTELS NON CLASSES PAR COMMUNES :**

COMMUNES	NBRE D'HOTELS	NBRE TOTAL DE CHAMBRES	NBRE TOTAL DE LITS
<b>ROUBA</b>	2	34	50
REGHAIA	-	-	-
HEURAOUA	-	-	-
<b>BIRTOUTA</b>	-	-	-
OULED CHEBEL	-	-	-
TESSALA EL MERDJA	-	-	-
<b>DAR EL BEIDA</b>	4	248	488
BORDJ EL KIFFAN	3	73	124
BAB EZZOUAR	7	351	547
MOHAMMADIA	-	-	-
EL MARSА	3	167	314
BORDJ EL BAHRI	-	-	-
AIN TAYA	1	70	140
<b>BARAKI</b>	-	-	-
EUCALYPTUS	1	103	206
SIDI MOUSSA	-	-	-
<b>BIR MOURAD RAIS</b>	4	82	154
HYDRA	4	319	502
BIRKHADEM	1	36	77
SAOULA	-	-	-
GUE DE CONSTANTINE	-	-	-
<b>EL HARRACH</b>	1	41	56
OUEД SMAR	-	-	-
BACHJARAΗ	-	-	-
BOUROUBA	-	-	-
<b>HUSSEIN DEY</b>	4	331	618
BELOUIZDED	-	-	-
MAGHARIA	-	-	-
KOUBA	-	-	-
<b>SIDI M'HAMED</b>	3	114	222
ALGER CENTRE	6	176	271
EL MOURADIA	-	-	-
EL MADANIA	-	-	-
<b>BAB EL OUED</b>	1	59	129
CASBAH	-	-	-
OUEД KORICHE	-	-	-
BOLOGHINE	-	-	-
RAIS HAMIDOU	-	-	-
<b>BOUZAREAH</b>	-	-	-
BENI MESSOUS	-	-	-
BEN AKNOUN	3	190	281
EL BIAR	1	34	72
<b>DRARIA</b>	-	-	-
DOUERA	-	-	-
BABA HASSEN	-	-	-
EL ACHOUR	-	-	-
KHRAICIA	-	-	-
<b>CHERAGA</b>	2	73	120
DELY BRAHIM	1	96	198
HAMMAMET	-	-	-
AIN BENIAN	1	32	65
OULED FAYET	1	134	200
<b>ZERALDA</b>	1	40	50
SOUIDANIA	-	-	-
STAOUELI	10	471	1097
<b>MAHELMA</b>	-	-	-
<b>RAHMANIA</b>	-	-	-
<b>TOTAL</b>	<b>65</b>	<b>3 274</b>	<b>5 981</b>

SOURCES : DIRECTION DU TOURISME ET DE L'ARTISANA

➤ **REPARTITION DES ZONES D'EXPANSION TOURISTIQUE (Z.E.T) PAR COMMUNE :**

COMMUNES	DESIGNATION DE LA ZET	SUPERFICIE ( HA)
<b>DAR EL BEIDA</b>	-	-
BORDJ EL KIFFAN	-	-
BAB EZZOUAR	-	-
MOHAMMADIA	-	-
EL MARSА	El Marsa-Ain Taya	162
BORDJ EL BAHRI	Bordj El Bahri	331
AIN TAYA	Ain Taya	163
	Ain Chorb 1	881
	Ain Chorb 2	194
<b>CHERAGA</b>	Les Dunes ( Chéraga Plage)	25
	club des pins	150
DELY BRAHIM	-	-
HAMMAMET	-	-
AIN BENIAN	La Fontaine	57
OULED FAYET	/	-
<b>ZERALDA</b>	Zéralda Ouest	356
	Zéralda Est	93,5
SOUIDANIA	-	-
STAOUELI	Palm Beach et Azur Plage	75
	Sidi Fredj	69
	Sahel	188
<b>MAHELMA</b>	-	-
<b>RAHMANIA</b>	-	-
<b>TOTAL SUPERFICIE</b>	-	<b>2 744,50</b>

SOURCES : DIRECTION DU TOURISME ET DE L'ARTISANA

## 3.7.2 SECTEUR: ARTISANAT

## ➤ CONSISTANCE DU SECTEUR DE L'ARTISANAT :

COMMUNES	NBRE TOTAL D'ARTISANS	CHAMBRES DE L'ARTISANET	MAISONS DE L'ARTISANET
<b>ROUBA</b>	456	<i>Chambre de l'artisanat et des métiers d'Alger</i>	1
REGHAIA	557		
HEURAOUA	254		
<b>BIRTOUTA</b>	359		
OULED CHEBEL	135		
TESSALA EL MERDJA	140		
<b>DAR EL BEIDA</b>	589		
BORDJ EL KIFFAN	1 087		
BAB EZZOUAR	610		
MOHAMMADIA	318		
EL MARSA	84		
BORDJ EL BAHRI	419		
AIN TAYA	255		
<b>BARAKI</b>	849		
EUCALYPTUS	804		
SIDI MOUSSA	305		
<b>BIR MOURAD RAIS</b>	436		
HYDRA	166		
BIRKHADEM	832		
SAOULA	987		
GUE DE CONSTANTINE	753		
<b>EL HARRACH</b>	364		
OUED SMAR	155		
BACHJARA	473		
BOUROUBA	353		
<b>HUSSEIN DEY</b>	400		
BELOUZDED	393		
MAGHARIA	155		
KOUBA	845		
<b>SIDI M'HAMED</b>	679		
ALGER CENTRE	648		
EL MOURADIA	237		
EL MADANIA	268		
<b>BAB EL OUED</b>	637		
CASBAH	317		
OUED KORICHE	253		
BOLOGHINE	182		
RAIS HAMIDOU	229		
<b>BOUZAREAH</b>	806		
BENI MESSOUS	241		
BEN AKNOUN	150		
EL BIAR	395		
<b>DRARIA</b>	981		
DOUERA	597		
BABA HASSEN	273		
EL ACHOUR	269		
KHRAICIA	446		
<b>CHERAGA</b>	753		
DELY BRAHIM	277		
HAMMAMET	211		
AIN BENIAN	587		
OULED FAYET	279		
<b>ZERALDA</b>	356		
SOUIDANIA	143		
STAOUELI	297		
MAHELMA	137		
RAHMANIA	54		
<b>TOTAL</b>	<b>24 235</b>		<b>1</b>

SOURCES : DIRECTION DU TOURISME ET DE L'ARTISANAT

### 3.8 ENVIRONNEMENT :

La dimension environnementale est intégrée au processus du développement socioéconomique, engagé par la wilaya d'Alger en vue d'assurer une meilleure prise en charge des problèmes de traitements ou de l'élimination des divers déchets.

#### ➤ REPARTITION DES CAPACITES DE TRAITEMENT DES DECHETS PAR TYPE D'INFRASTRUCTURE ET PAR COMMUNE :

##### ❖ EPIC EXTRA NET : 31 COMMUNES, LIEUX DE DEVERSEMENT : CET HAMICI

COMMUNES	QUANTITES DE DECHETS GENEREES PAR AN (TONNES)	C.E.T	
		NBRE	CAPACITES TRAITEMENT (TONNES/AN)
<b>ROUBA</b>	25 884,240	/	/
REGHAIA	29 713,020	/	/
HEURAOUA	13 589,530	/	/
<b>BIRTOUTA</b>	20 465,850	/	/
OULED CHEBEL	9 988,420	/	/
TESSALA EL MERDJA	9 009,590	/	/
<b>DAR EL BEIDA</b>	28 857,420	/	/
BORDJ EL KIFFAN	59 180,590	/	/
BAB EZZOUAR	32 166,830	/	/
MOHAMMADIA	21 718,890	/	/
EL MARSА	5 175,080	/	/
BORDJ EL BAHRI	24 063,690	/	/
AIN TAYA	10 273,440	/	/
<b>BARAKI</b>	43 647,740	1	1061770 dont (8630580,95 CET hamici et 198 184,43 CET corso)
EUCALYPTUS	49 779,040	/	/
SIDI MOUSSA	17 347,770	/	/
<b>DRARIA</b>	24 520,300	/	/
DOUERA	27 611,460	/	/
BABA HASSEN	12 057,050	/	/
EL ACHOUR	14 719,950	/	/
KHRAICIA	15 969,160	/	/
<b>CHERAGA</b>	35 491,030	/	/
DELY BRAHIM	15 949,270	/	/
HAMMAMET	6 884,550	/	/
AIN BENIAN	25 053,400	/	/
OULED FAYET	16 339,650	/	/
<b>ZERALDA</b>	19 821,770	/	/
SOUIDANIA	6 213,060	/	/
STAOUELI	16 459,050	/	/
<b>MAHELMA</b>	18 614,140	/	/
<b>RAHMANIA</b>	3 271,440	/	/
<b>TOTAL</b>	<b>659 836,420</b>	/	/

SOURCES : DIRECTION DE L'ENVIRONNEMENT

❖ **EPIC NETCOM : 26 COMMUNESLIEUX DE DEVERSEMENT : CET HAMICI**

COMMUNES	QUANTITES DE DECHETS GENEREES PAR AN (TONNES)	C.E.T	
		NBRE	CAPACITES TRAITEMENT (TONNES/AN)
<b>BIR MOURAD RAIS</b>	13 126,88	/	/
HYDRA	9 566,76	/	/
BIRKHADEM	29 156,81	/	/
SAOULA	14 771,06	/	/
GUE DE CONSTANTINE	39 731,79	/	/
<b>EL HARRACH</b>	14 603,63	/	/
OUED SMAR	6 994,82	/	/
BACHJARA	14 054,06	/	/
BOUROUBA	11 902,04	/	/
<b>HUSSEIN DEY</b>	9 151,08	/	/
BELOUZDED	9 509,86	/	/
MAGHARIA	7 364,73	/	/
KOUBA	33 411,42	/	/
<b>SIDI M'HAMED</b>	16 539,66	/	/
ALGER CENTRE	15 769,12	/	/
EL MOURADIA	6 259,09	/	/
EL MADANIA	6 757,50	/	/
<b>BAB EL OUED</b>	15 799,62	/	/
CASBAH	4 671,20	/	/
OUED KORICHE	8 943,92	/	/
BOLOGHINE	7 252,25	/	/
RAIS HAMIDOU	7 458,50	/	/
<b>BOUZAREAH</b>	20 770,91	/	/
BENI MESSOUS	12 290,09	/	/
BEN AKNOUN	8 024,97	/	/
EL BIAR	12 814,15	/	/
<b>UNITE DE SOUTIEN</b>	<b>2 906,70</b>	/	/
<b>TOTAL UNITE DE SOUTIEN</b>	<b>2 906,70</b>	/	/
<b>UNITE PLAISANCE ET LOISIR</b>	<b>16 964,96</b>	/	/
<b>HORS CHAMP D'INTERVENTION</b>	<b>153,66</b>	/	/
<b>TOTAL GENERAL</b>	<b>376 721,23</b>	/	/

SOURCES : DIRECTION DE L'ENVIRONNEMENT

## 3.9 POSTE ET TELECOMMUNICATION :

## ❖ POSTE ET TELEPHONIE :

COMMUNES	POSTES EN SERVICE			CENTRAUX TELEPHONIQUES (FIXE + MOBILE)		
	NBRE	NBRE DE GUICHETS	DENSITE POSTALE	NBRE D'EQUIPEMENTS	NBRE LIGNES RELIEES	DENSITE TELEPHONIQUE
ROUBA	3	0	22 894	43	12 356	17,99
REGHAIA	8	0	11 836	31	12 242	12,93
HEURAOUA	1	0	30 573	15	4 903	16,05
BIRTOUTA	2	0	16 940	18	7 036	20,76
OULED CHEBEL	2	0	11 234	6	3 100	13,98
TESSALA EL MERDJA	2	0	8 780	4	3 300	18,79
DAR EL BEIDA	6	0	14 780	41	17 624	19,87
BORDJ EL KIFFAN	7	0	24 053	44	18 731	11,12
BAB EZZOUAR	11	0	9 731	3	24 208	22,61
MOHAMMADIA	1	0	69 300	22	16 621	23,98
EL MARSA	2	0	6 704	10	2 753	20,53
BORDJ EL BAHRI	3	1	19 508	41	10 234	17,48
AIN TAYA	2	0	19 114	1	6 502	17,00
BARAKI	7	0	18 422	28	11 745	9,10
EUCALYPTUS	3	0	42 884	31	12 072	9,39
SIDI MOUSSA	3	0	15 051	8	5 007	11,08
BIR MOURAD RAIS	5	0	10 049	54	13 922	27,70
HYDRA	1	1	17 249	23	25 399	73,62
BIRKHADEM	3	0	28 717	66	21 822	25,33
SAOULA	4	0	11 549	14	5 966	12,91
GUE D.CONSTANTINE	6	1	21 092	17	22 171	15,01
EL HARRACH	4	2	9 025	46	11 424	21,09
OUED SMAR	2	0	17 763	64	7 472	21,03
BACHJARA	4	0	25 570	35	10 388	10,15
BOUROUBA	3	0	26 468	15	6 782	8,54
HUSSEIN DEY	4	3	9 019	22	10 593	23,49
BELOUZDED	3	0	16 270	21	7 547	15,46
MAGHARIA	1	0	34 851	6	2 032	5,83
KOUBA	11	1	9 669	89	28 251	24,34
SIDI M'HAMED	7	0	10 744	86	22 181	29,49
ALGER CENTRE	14	3	4 924	54	35 100	41,93
EL MOURADIA	4	0	6 320	9	7 900	31,25
EL MADANIA	3	1	11 164	11	3 547	7,94
BAB EL OUED	5	0	14 345	67	11 214	15,63
CASBAH	4	2	6 789	7	2 739	6,72
OUED KORICHE	3	0	17 054	14	1 911	3,73
BOLOGHINE	2	0	24 286	15	2 826	5,81
RAIS HAMIDOU	1	0	31 524	6	1 921	6,09
BOUZAREAH	3	0	30 651	52	15 849	17,06
BENI MESSOUS	5	0	8 021	17	5 249	13,09
BEN AKNOUN	7	0	2 997	23	9 109	43,64
EL BIAR	5	2	7 493	67	15 223	29,02
DRARIA	4	0	12 228	28	9 832	20,10
DOUERA	3	0	21 053	34	3 432	5,43
BABA HASSEN	2	0	13 161	19	6 734	25,58
EL ACHOUR	2	0	22 754	37	13 288	29,20
KHRAICIA	3	0	10 309	16	2 632	8,51
CHERAGA	9	0	9 951	82	22 360	24,96
DELY BRAHIM	2	0	19 518	26	5 112	13,09
HAMMAMET	3	0	8 861	11	2 345	8,82
AIN BENIAN	4	0	18 935	74	19 238	25,40
OULED FAYET	4	0	7 644	49	9 260	30,28
ZERALDA	6	0	9 521	49	12 259	21,46
SOUIDANIA	3	0	6 318	5	2 653	13,99
STAOUELI	6	0	8 803	8	7 432	14,07
MAHELMA	5	0	4 600	12	11 108	48,29
RAHMANIA	3	0	2 732	3	760	9,27
<b>TOTAL</b>	<b>236</b>	<b>17</b>	<b>14 025</b>	<b>1 699</b>	<b>605 417</b>	<b>18,29</b>

➤ **ABONNEMENT DES POPULATIONS A INTERNET:**

COMMUNES	MENAGES RESIDENTS PAR COMMUNE			HABITANTS PAR COMMUNE		
	NOMBRE MENAGES	NOMBRE DE MENAGES ABONNES A INTERNET	TAUX D'ABONNEMENT DES MENAGES A INTERNET	NBRE D'HABTS	NOMBRE D'HABTS ABONNES A INTERNET	TAUX D'ABONNEMENT DES HABTS A INTERNET
<b>ROUBA</b>	13 736	1 687	0,12	68 680	8 434	0,12
REGHAIA	18 937	1 832	0,10	94 685	9 158	0,10
HEURAOUA	6 109	841	0,14	30 543	4 204	0,14
<b>BIRTOUTA</b>	6 776	1 387	0,20	33 879	6 935	0,20
OULED CHEBEL	4 434	260	0,06	22 168	1 300	0,06
TESSALA EL MERDJA	3 512	664	0,19	17 559	3 322	0,19
<b>DAR EL BEIDA</b>	17 736	2 473	0,14	88 680	12 364	0,14
BORDJ EL KIFFAN	33 673	2 964	0,09	168 367	14 821	0,09
BAB EZZOUAR	21 407	3 618	0,17	107 034	18 091	0,17
MOHAMMADIA	13 860	1 803	0,13	69 300	9 013	0,13
EL MARSAS	2 681	378	0,14	13 407	1 891	0,14
BORDJ EL BAHRI	11 704	1 664	0,14	58 522	8 318	0,14
AIN TAYA	7646	997	0,13	38 228	4 985	0,13
<b>BARAKI</b>	25790	1 838	0,07	128 949	9 192	0,07
EUCALYPTUS	25730	1 913	0,07	128 652	9 563	0,07
SIDI MOUSSA	9031	740	0,08	45153	3 701	0,08
<b>BIR MOURAD RAIS</b>	10 049	2 096	0,21	50 243	10 482	0,21
HYDRA	6 899	2 095	0,30	34 497	10 473	0,30
BIRKHADEM	17 230	2 993	0,17	86 149	14 964	0,17
SAOULA	9 239	952	0,10	46 194	4 758	0,10
GUE D.CONSTANTINE	29 529	3 395	0,11	147 643	16 975	0,11
<b>EL HARRACH</b>	10 830	1 656	0,15	54 148	8 281	0,15
OUEDE SMAR	7 105	964	0,14	35 526	4 819	0,14
BACHJARAHA	20 455	1 379	0,07	102 277	6 894	0,07
BOUROUBA	15 881	888	0,06	79 403	4 441	0,13
<b>HUSSEIN DEY</b>	9 019	1 349	0,15	45 095	6 744	0,15
BELOUZDEDE	9 762	991	0,10	48 809	4 956	0,10
MAGHARIA	6 970	410	0,06	34 851	2 048	0,06
KOUBA	23 204	3 448	0,15	116 021	19 242	0,17
<b>SIDI M'HAMED</b>	15 041	1 582	0,11	75 206	7 912	0,11
ALGER CENTRE	16 741	3 040	0,18	83 703	15 200	0,18
EL MOURADIA	2 056	896	0,44	25 278	4 482	0,18
EL MADANIA	8 931	591	0,07	44 656	2 957	0,07
<b>BAB EL OUEDE</b>	14 345	1 462	0,10	71 725	7 309	0,10
CASBAH	8 147	590	0,07	40 734	2 949	0,07
OUEDE KORICHE	10 234	379	0,04	51 172	1 894	0,04
BOLOGHINE	9 714	602	0,06	48 571	3 012	0,06
RAIS HAMIDOU	6 305	282	0,04	31 524	1 410	0,04
<b>BOUZAREAH</b>	18 570	2 456	0,13	92 851	12 278	0,13
BENI MESSOUS	8 020	656	0,08	40 101	3 282	0,08
BEN AKNOUN	4 175	754	0,18	20 873	3 768	0,18
EL BIAR	10 489	1 777	0,17	52 446	8 887	0,17
<b>DRARIA</b>	9 782	132	0,01	48 911	662	0,01
DOUERA	12 631	914	0,07	63 157	4 568	0,07
BABA HASSEN	5 264	1 109	0,21	26 322	5 545	0,21
EL ACHOUR	9 102	3 321	0,36	45 508	16 606	0,36
KHRAICIA	6185	409	0,07	30 925	2 047	0,07
<b>CHERAGA</b>	17 911	2 715	0,15	89 557	13 577	0,15
DELY BRAHIM	7 807	1 626	0,21	39 036	8 131	0,21
HAMMAMET	5 316	504	0,09	26 582	2 521	0,09
AIN BENIAN	15 148	2 094	0,14	75 739	10 468	0,14
OULEDE FAYET	6 115	1 556	0,25	30 575	7 781	0,25
<b>ZERALDA</b>	11 424	1 076	0,09	57 122	5 381	0,09
SOUIDANIA	3 791	306	0,08	18 953	1 532	0,08
STAOUELI	10 563	1 047	0,10	52 814	5 235	0,10
<b>MAHELMA</b>	4 600	2 496	0,54	23 000	12 479	0,54
<b>RAHMANIA</b>	1 639	49	0,03	8 195	246	0,03
<b>TOTAL</b>	<b>658 980</b>	<b>82 098</b>	<b>0,12</b>	<b>3 309 896</b>	<b>412 488</b>	<b>0,12</b>



**3.10 COMMERCE :**

L'activité commerciale est assurée pour **307 521** commerçants dont **225 791** personnes physiques et **81 730** personnes morales.

**➤ REPARTITION DU NOMBRE DE COMMERÇANTS ACTIFS, PAR COMMUNE ET PAR SECTEUR D'ACTIVITE :**

COMMUNES	PRODUITS DES BIENS		ACTIVITES ARTISANALES		COMMERCE DE GROS		IMPORT		COMMERCE DE DETAIL		SERVICES		EXPORT.		TOTAL PHYSIQUE	TOTAL MORAL
	PHYSIQUE	MORALES	PHYSIQUES	MORALES	PHYSIQUES	MORALES	PHYSIQUES	MORALES	PHYSIQUES	MORALES	PHYSIQUES	MORALES	PHYSIQUES	MORALES		
ROUBA	606	735	13	22	180	219	0	455	2869	186	2508	782	2	39	6 178	2 438
REGHAIA	699	336	7	11	139	111	0	166	2700	78	2290	351	2	18	5 837	1 071
HEURAOUA	367	127	5	4	68	30	0	78	809	16	782	118	0	8	2 031	381
BIRTOUTA	508	399	11	8	119	157	0	221	1726	56	1637	349	1	13	4 002	1 203
OULED CHEBEL	569	228	5	4	54	55	0	51	504	16	759	130	0	5	1 891	489
TESSALA EMERDJA	263	110	5	2	24	22	0	45	639	10	548	56	0	4	1 479	249
DAR EL BEIDA	858	947	30	22	635	588	0	1 228	4128	369	2537	1 276	4	45	8 192	4 475
BORDJ EL KIFFAN	1 965	1 033	33	29	481	327	0	770	3845	208	4113	1 093	9	53	10 446	3 513
BAB EZZOUAR	522	726	26	11	299	274	0	715	4071	408	2984	1 144	3	51	7 905	3 329
MOHAMMADIA	331	521	10	8	114	205	0	490	1669	249	1821	902	2	35	3 947	2 410
EL MARSA	85	51	3	2	14	15	0	34	281	5	329	45	1	2	713	154
BORDJ EL BAHRI	727	269	14	10	155	74	0	190	2045	58	1810	353	4	19	4 755	973
AIN TAYA	162	114	7	4	57	37	0	62	837	14	882	142	1	7	1 946	380
BARAKI	1 467	567	21	18	417	160	0	324	3697	78	3434	485	4	17	9 040	1 649
EUCALYPTUS	1 392	453	29	11	358	119	0	336	3127	49	2716	335	3	17	7 625	1 320
SIDI MOUSSA	563	181	9	3	69	52	0	83	1052	14	1074	142	2	6	2 769	481
BIR MOURAD RAIS	222	596	9	24	73	182	0	458	1728	244	1762	1 180	1	35	3 795	2 719
HYDRA	101	686	5	26	23	198	0	512	740	204	1052	1 374	2	24	1 923	3 024
BIRKHADEM	968	855	20	24	190	262	0	652	3157	282	2762	1 173	2	31	7 099	3 279
SAOULA	782	302	10	11	65	77	0	158	1395	43	1223	231	2	12	3 477	834
GUE.CONSTANTINE	1 017	728	28	16	1244	298	0	1 290	2748	137	3108	825	4	44	8 149	3 338
EL HARRACH	353	227	23	8	237	95	0	255	2482	111	1606	329	2	13	4 703	1 038
OUED SMAR	227	422	9	8	79	174	0	318	661	100	775	433	2	24	1 753	1 479
BACHJARA	282	135	22	2	93	38	0	91	2 563	37	1 577	149	0	8	4 537	460
BOUROUBA	239	59	18	3	187	31	0	136	944	12	1 100	72	1	1	2 489	314
HUSSEIN DEY	241	292	19	5	135	99	0	201	1396	92	1485	436	8	8	3 284	1 133
BELOUZDED	150	115	10	2	39	43	0	85	835	35	982	250	2	9	2 018	539
MAGHARIA	128	67	6	5	17	19	0	70	463	18	531	72	0	4	1 145	255
KOUBA	630	979	27	30	367	393	0	936	3216	332	3096	1 609	3	34	7 339	4 313

COMMUNES	PRODUITS DES BIENS		ACTIVITES ARTISANALES		COMMERCE DE GROS		IMPORT		COMMERCE DE DETAIL		SERVICES		EXPORT.		TOTAL PHYSIQUE	TOTAL MORAL
	PHYSIQUES	MORALES	PHYSIQUES	MORALES	PHYSIQUES	MORALES	PHYSIQUES	MORALES	PHYSIQUES	MORALES	PHYSIQUES	MORALES	PHYSIQUES	MORALES		
<b>SIDI M'HAMED</b>	300	323	44	5	60	100	0	318	3294	183	2417	789	4	22	6 119	1 740
ALGER CENTRE	315	484	43	20	119	199	0	456	3 600	280	3 691	1 371	1	37	7 769	2 847
EL MOURADIA	136	186	13	8	21	52	0	150	931	62	797	367	0	5	1 898	830
EL MADANIA	134	72	17	4	37	19	0	56	880	48	881	207	0	2	1 949	408
<b>BAB EL OUED</b>	294	111	28	2	59	31	0	87	2321	72	1552	152	1	9	4 255	464
CASBAH	144	30	20	0	78	17	0	42	2 209	41	672	72	0	1	3 123	203
OUED KORICHE	146	47	7	1	14	12	0	20	438	7	551	38	0	1	1 156	126
BOLOGHINE	240	75	9	2	43	17	0	165	498	12	637	93	1	3	1 428	367
RAIS HAMIDOU	154	73	12	2	26	26	0	63	539	12	508	69	1	1	1 240	246
<b>BOUZAREAH</b>	881	427	24	22	147	111	0	303	2202	82	2299	493	2	13	5 555	1 451
BENI MESSOUS	338	171	8	7	50	52	0	146	829	29	841	205	2	13	2 068	623
BEN AKNOUN	97	201	7	9	29	71	0	151	598	77	777	385	0	6	1 508	900
EL BIAR	161	319	10	16	54	92	0	284	1616	142	1313	632	1	7	3 155	1 492
<b>DRARIA</b>	710	676	12	30	117	155	0	464	2518	177	2064	794	1	30	5 422	2 326
DOUERA	854	372	12	10	134	81	0	168	2743	78	2101	292	1	15	5 845	1 016
BABA HASSEN	440	406	12	10	139	137	0	312	1876	100	1254	437	1	22	3 722	1 424
EL ACHOUR	279	411	9	18	40	111	0	286	929	96	1088	588	1	13	2 346	1 523
KHRAICIA	896	335	7	8	170	70	0	201	1345	53	1340	255	1	15	3 759	937
<b>CHERAGA</b>	1 052	1 335	33	46	325	454	0	1 117	3939	458	3612	1 891	11	65	8 972	5 366
DELY BRAHIM	272	710	8	26	53	247	0	658	1556	272	1409	1 186	2	31	3 300	3 130
HAMMAMET	180	89	2	3	38	34	0	91	668	19	619	120	1	4	1 508	360
AIN BENIAN	713	533	25	18	145	150	0	344	2406	129	2222	530	4	18	5 515	1 722
OULED FAYET	320	361	5	10	65	101	0	220	1090	80	1060	399	1	8	2 541	1 179
<b>ZERALDA</b>	487	500	13	22	122	182	0	391	1772	96	1709	589	5	17	4 108	1 797
SOUIDANIA	222	102	5	3	33	19	0	37	559	15	552	101	1	2	1 372	279
STAOUELI	304	348	10	6	75	88	0	223	1918	99	1573	443	4	19	3 884	1 226
MAHELMA	249	106	2	4	28	23	0	46	640	13	551	72	0	2	1 470	266
RAHMANIA	85	78	1	1	10	11	0	34	119	23	122	92	0	3	337	242
<b>TOTAL</b>	<b>26 827</b>	<b>21 141</b>	<b>832</b>	<b>646</b>	<b>8 163</b>	<b>7 016</b>	<b>0</b>	<b>17 243</b>	<b>100 360</b>	<b>6 216</b>	<b>89 495</b>	<b>28 498</b>	<b>114</b>	<b>970</b>	<b>225 791</b>	<b>81 730</b>

SOURCES : DIRECTION DE COMMERCE

## 3.11 TRANSPORT :

## ➤ REPARTITION DES CAPACITES DE TRANSPORT ROUTIER DE VOYAGEURS PAR COMMUNE :

COMMUNES	NBRE OPERATEURS	NBRE DE BUS AUTORISE
<b>ROUBA</b>	-	-
REGHAIA	-	-
HEURAOUA	-	-
<b>BIRTOUTA</b>	-	-
OULED CHEBEL	-	-
TESSALA EL MERDJA	-	-
<b>DAR EL BEIDA</b>	3	4
BORDJ EL KIFFAN	55	56
BAB EZZOUAR	3	3
MOHAMMADIA	-	-
EL MARSA	-	-
BORDJ EL BAHRI	31	35
AIN TAYA	93	111
<b>BARAKI</b>	96	105
EUCALYPTUS	31	34
SIDI MOUSSA	-	-
<b>BIR MOURAD RAIS</b>	25	32
HYDRA	-	-
BIRKHADEM	137	160
SAOULA	-	-
GUE DE CONSTANTINE	38	38
<b>EL HARRACH</b>	441	491
OUED SMAR	-	-
BACHJARA	-	-
BOUROUBA	-	-
<b>HUSSEIN DEY</b>	-	-
BELOUIZDED	-	-
MAGHARIA	-	-
KOUBA	-	-
<b>SIDI M'HAMED</b>	-	-
ALGER CENTRE	-	-
EL MOURADIA	-	-
EL MADANIA	-	-
<b>BAB EL OUED</b>	93	107
CASBAH	99	123
OUED KORICHE	82	99
BOLOGHINE	-	-
RAIS HAMIDOU	-	-
<b>BOUZAREAH</b>	98	106
BENI MESSOUS	10	10
BEN AKNOUN	250	291
EL BIAR	59	65
<b>DRARIA</b>	1	1
DOUERA	125	159
BABA HASSEN	-	-
EL ACHOUR	2	2
KHRAICIA	-	-
<b>CHERAGA</b>	217	273
DELY BRAHIM	-	-
HAMMAMET	1	1
AIN BENIAN	47	50
OULED FAYET	-	-
<b>ZERALDA</b>	-	-
SOUIDANIA	-	-
STAOUELI	-	-
MAHELMA	-	-
RAHMANIA	-	-
<b>TOTAL</b>	<b>2 037</b>	<b>2 356</b>

SOURCES : DIRECTION DES DEPLACEMENT, DU TRANSPORT ET DE LA CIRCULATION

## ➤ SITUATION DU PARC-TAXI :

NOMBRE TOTAL DE LICENCE ATTRIBUEES	NOMBRE TOTAL DE LICENCE EXPLOITEES
18514	18262

SOURCES : DIRECTION DE TRANSPORT

## ➤ REPARTITION DU PARC- VEHICULES DE TRANSPORT PAR TRANCHE D'AGE (PUBLIC+PRIVE)

Âge	MARCHANDISES		VOYAGEURS	
	STATUT PRIVE (TPM+TPCM)	STATUT PUBLIC (TPM+TPCM)	AUTOBUS	
			PUBLIC	PRIVE
0-5 ans	14 161	2035	-	-
6-10ans	14603	1456	-	-
11-15ans	8680	1218	-	-
16-20 ans	4253	243	-	-
plus de 20ans	6533	59	-	-
Total	48230	5011	-	830

SOURCES : DIRECTION DE TRANSPORT

## ➤ REPARTITION DES CAPACITES DE TRANSPORT ROUTIER DE VOYAGEURS PAR SECTEUR GEOGRAPHIQUE

SECTEUR GEOGRAPHIQUE	NOMBRE D'OPERATEURS	NOMBRE DE BUS AUTORISES	NOMBRE DE PLACES AUTORISEES
Urbain	3048	3606	126 210
Suburbain	212	248	12 400
Rural	111	111	3 330
Inter wilaya	1310	1601	128 080
Total	4 681	5 566	270 020

SOURCES : DIRECTION DE TRANSPORT

## ❖ RESEAU FERROVIAIRE :

	INFRASTRUCTURES	
	EN SERVICE	EN COURS DE REALISATION
Longueur totale de la voie (km)	110 (Banlieue Algéroise : Affroune- Alger- Thenia)	14,835
Nombre de stations	22	/

SOURCES : DIRECTION DE TRANSPORT

## ❖ RESEAU ROUTIER :

COMMUNES	LONGUEUR DES R.N (KMS)			LONGUEUR DES CHEMINS DE WILAYA (KMS)			LONGUEUR DES CHEMINS COMMUNAUX (KMS)			TOTAL RESEAU ROUTIER (KMS)			LONGUEUR DES PISTES (KMS)
	TOTALE	REJETUE	NON REJETUE	TOTALE	REJETUE	NON REJETUE	TOTALE	REJETUE	NON REJETUE	TOTALE	REJETUE	NON REJETUE	
ROUBA	18	18		15	15		19,5	19,5		52,5	52,5		-
REGHAIA	21	21		3,6	3,6		24	24		48,6	48,6		-
HEURAOUA	13	13		/	/		29,5	29,5		42,5	42,5		-
BIRTOUTA	9	9		10,5	10,5		24,5	24,5		44	44		-
OULED CHEBEL	2	2		11,5	11,5		10,5	10,5		24	24		-
TESSALA EMERDJA	11,8	11,8		/	/		17	17		28,8	28,8		-
DAR EL BEIDA	14	14		5	5		13,5	13,5		32,5	32,5		-
BORDJ EL KIFFAN	12	12		6	6		96	96		114	114		-
BAB EZZOUAR	8,1	8,1		/	/		19,5	19,5		27,6	27,6		-
MOHAMMADIA	6,5	6,5		/	/		39	39		45,5	45,5		-
EL MARS	3	3		1	1		14	14		18	18		-
BORDJ EL BAHRI	4,5	4,5		/	/		38	38		42,5	42,5		-
AIN TAYA	6,1	6,1		3	3		25	25		34,1	34,1		-
BARAKI	14	14		12	12		19,5	19,5		45,5	45,5		-
EUCALYPTUS	22,3	22,3		6	6		18,5	18,5		46,8	46,8		-
SIDI MOUSSA	10	10		7	7		14,5	14,5		31,5	31,5		-
BL.MOURAD RAIS	6	6		3	3		19	19		28	28		-
HYDRA	8,5	8,5		2	2		49,5	49,5		60	60		-
BIRKHADEM	8,5	8,5		4	4		18,5	18,5		31	31		-
SAOULA	12,7	12,7		1	1		17	17		30,7	30,7		-
GUE.CONSTANTINE	13,6	13,6		2,6	2,6		14	14		30,2	30,2		-
EL HARRACH	18	18		2,5	2,5		49,5	49,5		70	70		-
OUED SMAR	6,5	6,5		5	5		26	26		37,5	37,5		-
BACHJARA	16	16		/	/		22,5	22,5		38,5	38,5		-
BOUROUBA	10	10		/	/		26,5	26,5		36,5	36,5		-
HUSSEIN DEY	13	13		/	/		43	43		56	56		-
BELOUZDED	10	10		2	2		25	25		37	37		-
MAGHARIA	6	6	NEANT	/	/		21	21		27	27		-
KOUBA	12	12		2,5	2,5		28	28		42,5	42,5		-
SIDI M'HAMED	7	7		3	3		35,5	35,5		45,5	45,5		-
ALGER CENTRE	10,6	10,6		1	1		49	49		60,6	60,6		-
EL MOURADIA	21,5	21,5		22	22		39	39		82,5	82,5		-
EL MADANIA	4,6	4,6		0,5	0,5		35	35		40,1	40,1		-
BAB EL OUED	4,5	4,5		1,2	1,2		37	37		42,7	42,7		-
CASBAH	4,3	4,3		/	/		37,5	37,5		41,8	41,8		-
OUED KORICHE	3	3		1	1		25,6	25,6		29,6	29,6		-
BOLOGHINE	4,5	4,5		2,4	2,4		24,9	24,9		31,8	31,8		-
RAIS HAMIDOU	7,6	7,6		/	/		28	28		35,6	35,6		-
BOUZAREAH	6	6		7	7		18,5	18,5		31,5	31,5		-
BENI MESSOUS	4	4		5,5	5,5		16,5	16,5		26	26		-
BEN AKNOUN	9	9		6,5	6,5		14,5	14,5		30	30		-
EL BIAR	12	12		1,7	1,7		19	19		32,7	32,7		-
DRARIA	4,5	4,5		10	10		18	18		32,5	32,5		-
DOUERA	11	11		2	2		14,5	14,5		27,5	27,5		-
BABA HASSEN	7,5	7,5		6	6		13,5	13,5		27	27		-
EL ACHOUR	5,5	5,5		6	6		17	17		28,5	28,5		-
KHRAICIA	6,5	6,5		4	4		19,5	19,5		30	30		-
CHERAGA	30	30		15	15		80	80		125	125		-
DELY BRAHIM	9,5	9,5		1	1		19	19		29,5	29,5		-
HAMMAMET	6,5	6,5		13	13		35	35		54,5	54,5		-
AIN BENIAN	6	6		6	6		48	48		60	60		-
OULED FAYET	15,6	15,6		10	10		50	50		75,6	75,6		-
ZERALDA	20,5	20,5		/	/		12,5	12,5		33	33		-
SOUIDANIA	5	5		5	5		18,5	18,5		28,5	28,5		-
STAOUELI	14	14		9,5	9,5		18	18		41,5	41,5		-
MAHELMA	12	12		6	6		16,5	16,5		34,5	34,5		-
RAHMANIA	4,5	4,5		3,5	3,5		5	5		13	13		-
<b>TOTAL</b>	<b>573,3</b>	<b>573,3</b>		<b>254</b>	<b>254</b>		<b>1547</b>	<b>1547</b>		<b>2374,3</b>	<b>2374,3</b>		<b>-</b>

SOURCES : DIRECTION DE TRANSPORT

## 4.1 EDUCATION :

## + ENSEIGNEMENT PRIMAIRE : -SECTEUR PUBLIC-

COMMUNES	SECTEUR PUBLIC										
	NOMBRE										
	ECOLES	NBR DIVISIONS PEDAGOGIQUES	SALLES DE CLASSES		ELEVES SCOLARISES	MOYEN D'ELEVES PAR CLASSE	ENSEIGNANTS VACATAIRES		ENSEIGNANTS PERMANENTS		CANTINES SCOLAIRES
NOMBRE TOTAL			DONT NN UTILISEES	TOTAL			DONT FEMMES	TOTAL	DONT FEMMES		
HUSSEIN DEY	13	133	183	18	2 966	20	2	2	154	145	11
BELOUIZDED	15	135	187	12	2 845	19	0	0	161	153	8
MAGHARIA	10	110	142	20	2 489	22	1	1	130	123	7
KOUBA	28	307	419	48	7 691	23	0	0	364	343	10
SIDI M'HAMED	22	216	315	29	4 511	18	3	3	252	236	3
ALGER CENTRE	21	187	232	21	4 357	23	0	0	221	205	4
EL MOURADIA	8	88	126	14	1 879	21	1	1	115	111	2
EL MADANIA	10	94	126	9	2 050	21	1	1	109	102	4
BAB EL OUED	22	202	280	41	4 681	22	2	2	238	224	6
CASBAH	16	108	163	28	2 219	20	3	3	125	111	13
OUED KORICHE	13	118	139	23	2 753	25	3	3	133	120	8
BOLOGHINE	12	135	160	2	3 375	25	1	1	156	147	4
RAIS HAMIDOU	8	88	98	0	2 535	27	0	0	108	101	2
BOUZAREAH	24	282	295	6	8 171	29	5	5	331	315	9
BENI MESSOUS	14	154	161	3	4 361	27	2	1	184	176	3
BEN AKNOUN	9	89	136	10	1 832	14	1	1	121	105	4
EL BIAR	19	154	216	15	3 482	20	1	1	184	176	11

SOURCES : DIRECTION DE L'EDUCATION D'ALGER CENTRE, EST, OUST

COMMUNES	SECTEUR PUBLIC										
	NOMBRE										
	ECOLES	NBR DIVISIONS PEDAGOGIQUES	SALLES DE CLASSES		ELEVES SCOLARISES	MOYEN D'ELEVES PAR CLASSE	ENSEIGNANTS VACATAIRES		ENSEIGNANTS PERMANENTS		CANTINES SCOLAIRES
			NOMBRE TOTAL	DONT NN UTILISEES			TOTAL	DONT FEMMES	TOTAL	DONT FEMMES	
BIRTOUTA	19	3 303	200	0	8 650	43	30	25	355	285	7
OULED CHEBEL	13	1 120	123	2	5 155	42	21	17	231	192	5
TESSALA EL MERDJA	11	1 834	88	0	2 942	33	15	13	145	107	5
BIR MOURAD RAIS	16	3 799	164	2	3 894	24	19	19	210	209	4
HYDRA	9	1 694	93	0	1 694	18	12	12	123	96	0
BIRKHADEM	37	9 010	369	0	13 634	37	32	32	567	327	7
SAOULA	16	3 457	176	1	7 463	42	11	10	279	263	4
GUE D.CONSTANTINE	42	7 720	418	35	12 534	30	55	55	604	539	12
DRARIA	17	4 808	196	0	7 253	37	14	14	289	291	3
DOUERA	33	6 151	354	1	16 406	46	41	39	621	461	6
BABA HASSEN	12	4 040	109	0	4 304	39	8	8	170	137	0
EL ACHOUR	9	2 106	104	1	3 024	29	8	8	148	117	2
KHRAICIA	15	828	156	0	8 222	53	30	29	346	252	1
CHERAGA	27	7 785	307	2	10 531	34	20	20	436	408	10
DELY BRAHIM	11	3 346	128	0	3 346	26	11	11	159	136	2
HAMMAMET	9	2 278	86	2	2 279	27	8	8	111	95	1
AIN BENIAN	24	6 238	254	0	9 392	37	23	23	411	353	4
OULED FAYET	22	4 378	231	1	7 796	34	20	19	333	170	5

COMMUNES	SECTEUR PUBLIC										
	NOMBRE										
	ECOLES	NBR DIVISIONS PEDAGOGIQUES	SALLES DE CLASSES		ELEVES SCOLARISES	MOYEN D'ELEVES PAR CLASSE	ENSEIGNANTS VACATAIRES		ENSEIGNANTS PERMANENTS		CANTINES SCOLAIRES
NOMBRE TOTAL			DONT NN UTILISEES	TOTAL			DONT FEMMES	TOTAL	DONT FEMMES		
ZERALDA	21	5 490	199	0	5 927	30	20	20	275	251	3
SOUIDANIA	16	3 277	131	24	3 984	30	18	18	182	138	3
STAOUELI	16	3 912	155	5	4 965	32	9	9	200	105	1
MAHELMA	29	7 857	290	25	8 133	28	31	30	359	197	0
RAHMANIA	4	655	33	0	1 387	42	2	2	59	50	1
ROUBA	27	323	390	38	9 897	28	4	4	398	378	6
REGHAIA	31	409	431	16	13 559	33	0	0	518	489	7
HEURAOUA	13	152	127	1	5 001	40	0	0	187	178	3
DAR EL BEIDA	19	308	270	3	10 469	39	4	4	373	337	6
BORDJ EL KIFFAN	39	607	506	6	20 324	40	19	19	733	691	8
BAB EZZOUAR	28	313	350	6	8 821	25	1	1	398	382	2
MOHAMMADIA	19	169	249	20	5 017	22	3	2	229	222	5
EL MARSA	4	52	45	1	1 742	40	1	1	61	58	0
BORDJ EL BAHRI	17	227	186	2	7 571	41	2	2	274	267	0
AIN TAYA	13	129	156	12	3 932	27	1	1	162	159	5
BARAKI	36	553	444	1	18 681	42	0	0	700	667	14
EUCALYPTUS	38	628	486	2	21 908	45	10	10	772	718	16
SIDI MOUSSA	15	205	177	0	7 363	42	3	3	245	220	8
EL HARRACH	22	236	262	28	7 461	31	9	9	291	266	3
Oued SMAR	10	85	108	2	2 448	23	2	2	115	114	2
BACHJARA	26	243	390	72	6 320	20	2	2	322	309	10
BOUROUBA	18	190	244	12	5 480	24	3	3	252	230	7
<b>TOTAL</b>	<b>1 067</b>	<b>102 515</b>	<b>12 563</b>	<b>622</b>	<b>371 106</b>	<b>30</b>	<b>548</b>	<b>529</b>	<b>15 729</b>	<b>13 757</b>	<b>297</b>

SOURCES : DIRECTION DE L'EDUCATION D'ALGER CENTRE, EST, OUST



✚ ENSEIGNEMENT PRIMAIRE , SECTEUR PRIVE :

COMMUNES	SECTEUR PRIVE								
	NOMBRE								
	ECOLES	NBR DIVISIONS PEDAGOGIQUES	SALLES DE CLASSES		ELEVES SCOLARISES	MOYEN D'ELEVES PAR CLASSE	CANTINES SCOLAIRES	ENSEIGNANTS	
NOMBRE TOTAL			DONT NN UTILISEES	NBR				DONT FEMMES	
HUSSEIN DEY	4	28	28	0	394	1	4	63	63
BELOUZDED	0	0	0	0	0	0	0	0	0
MAGHARIA	0	0	0	0	0	0	0	0	0
KOUBA	24	267	287	13	3 930	1	24	403	379
SIDI M'HAMED	0	0	0	0	0	0	0	0	0
ALGER CENTRE	2	22	22	0	363	1	2	26	25
EL MOURADIA	3	27	31	1	343	1	3	57	57
EL MADANIA	1	13	13	0	177	1	1	19	19
BAB EL OUED	0	0	0	0	0	0	0	0	0
CASBAH	0	0	0	0	0	0	0	0	0
Oued KORICHE	0	0	0	0	0	0	0	0	0
BOLOGHINE	0	0	0	0	0	0	0	0	0
RAIS HAMIDOU	1	5	6	1	16	1	1	6	6
BOUZAREAH	11	112	126	4	1 481	1	11	135	130
BENI MESSOUS	3	31	34	7	426	1	3	36	31
BEN AKNOUN	2	23	23	0	372	1	2	44	43
EL BIAR	4	44	46	2	459	0	4	65	62
BIRTOUTA	3	36	34	0	521	15	3	45	39
OULED CHEBEL	0	0	0	0	0	0	0	0	0
TESSALA EL MERDJA	0	4	4	0	14	4	0	8	5
BIR MOURAD RAIS	7	50	50	0	821	16	7	77	66
HYDRA	3	28	30	0	504	17	3	46	34
BIRKHADEM	17	194	206	0	3 203	16	17	272	223
SAOULA	0	0	0	0	0	0	0	0	0
GUE DE CONSTANTINE	8	72	70	0	984	14	8	104	82

COMMUNES	SECTEUR PRIVE								
	NOMBRE								
	ECOLES	NBR DIVISIONS PEDAGOGIQUES	SALLES DE CLASSES		ELEVES SCOLARISES	MOYEN D'ELEVES PAR CLASSE	CANTINES SCOLAIRES	ENSEIGNANTS	
NOMBRE TOTAL			DONT NN UTILISEES	NBR				DONT FEMMES	
DRARIA	20	129	148	0	1 744	12	20	246	207
DOUERA	5	47	46	0	697	15	5	52	43
BABA HASSEN	11	142	144	0	2 195	15	11	273	209
EL ACHOUR	8	90	97	0	1 287	13	8	147	124
KHRAICIA	3	21	34	0	197	6	3	46	36
CHERAGA	18	174	198	0	3 140	16	18	283	224
DELY BRAHIM	17	170	176	0	2 826	16	17	280	233
HAMMAMET	3	29	29	0	439	15	3	47	40
AIN BENIAN	5	86	29	0	358	12	5	60	42
OULED FAYET	7	225	69	0	1 104	16	7	103	89
ZERALDA	6	46	44	0	881	20	6	91	69
SOUIDANIA	1	7	9	0	117	13	1	11	9
STAOUELI	2	13	13	0	205	16	2	20	16
MAHELMA	3	0	0	0	0	0	3	0	0
RAHMANIA	0	0	0	0	0	0	0	0	0
ROUBA	4	18	18	30	191	11	3	24	20
REGHAIA	0	0	0	0	0	0	0	0	0
HEURAOUA	2	9	9	0	103	11	1	12	11
DAR EL BEIDA	13	155	155	3	2 690	17	11	190	187
BORDJ EL KIFFAN	9	127	127	18	1 933	15	7	139	133
BAB EZZOUAR	3	34	34	0	465	14	2	38	31
MOHAMMADIA	8	67	67	12	1 075	16	7	85	83
EL MARSA	0	0	0	0	0	0	0	0	0
BORDJ EL BAHRI	8	81	81	6	1 052	13	5	141	133
AIN TAYA	4	26	26	0	447	17	2	32	29
BARAKI	8	75	75	7	1 192	16	5	83	79
EUCALYPTUS	3	24	24	0	374	16	2	24	24
SIDI MOUSSA	2	7	7	0	56	8	1	8	8
EL HARRACH	1	6	6	8	48	8	1	6	6
OUED SMAR	4	29	29	3	348	12	3	40	38
BACHJARAHA	0	0	0	0	0	0	0	0	0
BOUROUBA	1	6	6	0	47	8	1	7	7
<b>TOTAL</b>	<b>272</b>	<b>2 799</b>	<b>2 710</b>	<b>115</b>	<b>39 219</b>	<b>15</b>	<b>253</b>	<b>3 894</b>	<b>3 394</b>

SOURCES : DIRECTION DE L'EDUCATION D'ALGER CENTRE, EST, OUEST

❖ **ENSEIGNEMENT PRIMAIRE : SYNTHÈSE (PUBLIC + PRIVE)**

COMMUNES	NOMBRE				
	ECOLES	SALLES DE CLASSES	ELEVES SCOLARISES	MOYEN D'ELEVES PAR CLASSE	CANTINES SCOLAIRES
HUSSEIN DEY	17	211	3 360	4	15
BELOUZDED	15	187	2 845	19	8
MAGHARIA	10	142	2 489	22	7
KOUBA	52	706	11 621	3	34
SIDI M'HAMED	22	315	4 511	18	3
ALGER CENTRE	23	254	4 720	8	6
EL MOURADIA	11	157	2 222	5	5
EL MADANIA	11	139	2 227	8	5
BAB EL OUED	22	280	4 681	22	6
CASBAH	16	163	2 219	20	13
OUED KORICHE	13	139	2 753	25	8
BOLOGHINE	12	160	3 375	25	4
RAIS HAMIDOU	9	104	2 551	23	3
BOUZAREAH	35	421	9 652	5	20
BENI MESSOUS	17	195	4 787	8	6
BEN AKNOUN	11	159	2 204	4	6
EL BIAR	23	262	3 941	23	15
BIRTOUTA	22	234	9 171	39	10
OULED CHEBEL	13	123	5 155	42	5
T.MERDJA	11	92	2 956	32	5
BIR MOURAD RAIS	23	214	4 715	22	11
HYDRA	12	123	2 198	18	3
BIRKHADEM	54	575	16 837	29	24
SAOULA	16	176	7 463	42	4
GUE.CONSTANTINE	50	488	13 518	28	20
DRARIA	37	344	8 997	26	23
DOUERA	38	400	17 103	43	11
BABA HASSEN	23	253	6 499	26	11
EL ACHOUR	17	201	4 311	21	10
KHRAICIA	18	190	8 419	44	4
CHERAGA	45	505	13 671	27	28
DELY BRAHIM	28	304	6 172	20	19
HAMMAMET	12	115	2 718	24	4
AIN BENIAN	29	283	9 750	34	9
OULED FAYET	29	300	8 900	30	12
ZERALDA	27	243	6 808	28	9
SOUIDANIA	17	140	4 101	29	4
STAOUELI	18	168	5 170	31	3
MAHELMA	32	290	8 133	28	3
RAHMANIA	4	33	1 387	42	1
ROUBA	31	408	10 088	29	9
REGHAIA	31	431	13 559	34	7
HEURAOUA	15	136	5 104	29	4
DAR EL BEIDA	32	425	13 159	24	17
BORDJ EL KIFFAN	48	633	22 257	30	15
BAB EZZOUAR	31	384	9 286	35	4
MOHAMMADIA	27	316	6 092	30	12
EL MARSA	4	45	1 742	36	0
BORDJ EL BAHRI	25	267	8 623	19	5
AIN TAYA	17	182	4 379	26	7
BARAKI	44	519	19 873	30	19
EUCALYPTUS	41	510	22 282	36	18
SIDI MOUSSA	17	184	7 419	38	9
EL HARRACH	23	268	7 509	33	4
OUED SMAR	14	137	2 796	31	5
BACHJARAHA	26	390	6 320	33	10
BOUROUBA	19	250	5 527	38	8
<b>TOTAL</b>	<b>1 339</b>	<b>15 273</b>	<b>410 325</b>	<b>27</b>	<b>550</b>


**ENSEIGNEMENT MOYEN: SECTEUR PUBLIC**

COMMUNES	SECTEUR PUBLIC										
	NOMBRE										
	ECOLES	NBR DIVISIONS PEDAGOGIQUES	SALLES DE CLASSE		ELEVES SCOLARISES	MOYEN D'ELEVES PAR CLASSE	ENSEIGNANTS VACATAIRES		ENSEIGNANTS PERMANENTS		CANTINES SCOLAIRES
NBR TOTAL			DONT NON UTILISEES	TOTAL			DONT FEMMES	TOTAL	DONT FEMMES		
HUSSEIN DEY	4	63	66	0	1 875	28	6	4	124	103	0
BELOUZDED	8	94	117	7	2 600	25	9	7	191	147	0
MAGHARIA	4	69	78	0	2 155	28	6	6	127	107	1
KOUBA	10	190	213	2	5 601	27	6	4	365	301	0
SIDI M'HAMED	12	128	184	21	3 387	22	7	7	273	223	0
ALGER CENTRE	6	81	79	0	2 666	34	6	6	169	126	0
EL MOURADIA	4	70	77	6	2 078	29	9	4	93	76	0
EL MADANIA	6	79	90	2	1 732	20	17	13	141	114	0
BAB EL OUED	12	144	165	1	4 127	27	24	22	277	216	0
CASBAH	6	70	80	0	1 755	22	12	10	133	105	0
OUED KORICHE	3	48	63	0	1 530	26	8	7	90	70	0
BOLOGHINE	3	73	72	11	2 490	41	11	10	131	102	1
RAIS HAMIDOU	1	30	27	0	1 226	45	4	3	53	42	0
BOUZAREAH	8	161	165	0	6 321	39	22	12	296	248	0
BENI MESSOUS	4	81	77	0	2 950	39	18	18	138	106	0
BEN AKNOUN	3	44	47	0	1 230	27	5	4	84	66	1
EL BIAR	6	103	150	17	3 220	28	7	3	184	147	0
BIRTOUTA	8	0	145	0	7 367	51	24	21	348	290	0
OULED CHEBEL	3	0	61	0	2 996	49	17	15	134	109	0
TESSALA EL MERDJA	3	0	72	0	2 167	30	8	7	94	67	0
BIR MOURAD RAIS	5	0	92	0	3 680	40	7	7	175	150	0
HYDRA	2	0	44	0	1 593	36	12	10	83	67	0
BIRKHADEM	6	0	136	0	6 267	46	28	22	284	235	0
SAOULA	5	0	88	0	4 776	54	17	16	226	194	0
GUE DE CONSTANTINE	15	0	258	24	10 282	40	69	62	533	444	0

SOURCES : DIRECTION DE L'EDUCATION D'ALGER CENTRE ,EST ,OUST

COMMUNES	SECTEUR PUBLIC										
	NOMBRE										
	ECOLES	NBR DIVISIONS PEDAGOGIQUES	SALLES DE CLASSE		ELEVES SCOLARISES	MOYEN D'ELEVES PAR CLASSE	ENSEIGNANTS VACATAIRES		ENSEIGNANTS PERMANENTS		CANTINES SCOLAIRES
NBR TOTAL			DONT NON UTILISEES	TOTAL			DONT FEMMES	TOTAL	DONT FEMMES		
<b>DRARIA</b>	7	0	146	0	6 331	43	21	17	300	256	0
DOUERA	13	0	227	0	10 662	47	83	71	544	449	0
BABA HASSEN	4	0	75	4	3 013	40	16	15	161	142	0
EL ACHOUR	3	0	57	0	2 661	47	6	4	121	100	0
KHRAICIA	5	0	80	0	5 067	63	31	28	226	182	0
<b>CHERAGA</b>	8	0	166	0	6 584	40	16	14	355	304	0
DELY BRAHIM	3	0	72	0	2 834	39	6	3	133	112	0
HAMMAMET	3	0	58	0	2 184	38	13	13	101	87	0
AIN BENIAN	7	0	136	0	7 401	54	32	31	307	271	0
OULED FAYET	7	0	117	9	4 163	36	36	32	214	187	0
<b>ZERALDA</b>	5	0	99	0	4 479	45	10	9	204	177	0
SOUIDANIA	5	0	88	8	3 592	41	23	21	178	148	0
STAOUELI	4	0	90	0	3 725	41	1	1	168	135	0
<b>MAHELMA</b>	15	0	169	84	6 651	39	98	86	398	328	0
<b>RAHMANIA</b>	2	0	23	4	967	42	17	17	56	47	0
<b>ROUBA</b>	8	172	155	2	7 328	47	0	0	288	246	0
REGHAIA	11	228	215	8	9 141	43	0	0	392	339	0
HEURAOUA	5	102	85	0	3 632	43	0	0	156	134	0
<b>DAR EL BEIDA</b>	8	170	150	0	7 071	47	4	4	283	240	0
BORDJ KIFFAN	12	343	278	0	14 342	52	8	7	542	471	0
BAB EZZOUAR	9	189	203	0	6 902	34	2	1	320	264	0
MOHAMMADIA	6	123	119	4	4 348	37	1	1	199	167	0
EL MARSA	2	46	29	12	1 573	54	0	0	77	61	0
BORDJ EL BAHRI	5	126	113	0	5 247	46	1	1	204	174	0
AIN TAYA	3	66	48	4	2 496	52	0	0	105	87	0
<b>BARAKI</b>	14	331	282	0	13 207	47	26	26	512	436	0
EUCALYPTUS	14	366	282	0	14 775	52	27	27	550	446	0
SIDI MOUSSA	5	108	88	5	4 426	50	4	4	178	139	0
<b>EL HARRACH</b>	7	176	131	1	5 796	44	15	13	241	205	0
OUED SMAR	2	48	50	0	1 760	35	3	2	81	71	0
BACHJARAHA	10	154	182	8	4 791	26	4	4	271	228	0
BOUROUBA	9	141	166	3	4 468	27	6	5	238	207	0
<b>TOTAL</b>	<b>368</b>	<b>4 417</b>	<b>6 825</b>	<b>247</b>	<b>267 688</b>	<b>39</b>	<b>869</b>	<b>757</b>	<b>12 849</b>	<b>10 695</b>	<b>3</b>

 **NSEIGNEMENT MOYEN : SECTEUR PRIVE :**

COMMUNES	SECTEUR PRIVE								
	NOMBRE								
	ECOLES	NBR DIVISIONS PEDAGOGIQUES	SALLES DE CLASSE		ELEVES SCOLARISES	MOYEN D'ELEVES PAR CLASSE	CANTINES SCOLAIRES	ENSEIGNANTS	
TOTAL			DONT NON UTILISEES	TOTAL				DONT FEMMES	
HUSSEIN DEY	2	5	5	0	40	8	2	20	14
BELOUZDED	0	0	0	0	0	0	0	0	0
MAGHARIA	0	0	0	0	0	0	0	0	0
KOUBA	24	145	149	0	2 085	14	24	382	285
SIDI M'HAMED	1	3	4	0	21	5	1	13	7
ALGER CENTRE	1	5	5	0	94	19	1	16	10
EL MOURADIA	3	11	13	0	149	11	3	40	36
EL MADANIA	1	5	5	0	74	15	1	13	10
BAB EL OUED	0	0	0	0	0	0	0	0	0
CASBAH	0	0	0	0	0	0	0	0	0
OUED KORICHE	0	0	0	0	0	0	0	0	0
BOLOGHINE	0	0	0	0	0	0	0	0	0
RAIS HAMIDOU	1	4	4	0	26	7	1	14	9
BOUZAREAH	7	61	67	0	834	12	7	138	111
BENI MESSOUS	2	9	9	0	113	13	21	21	20
BEN AKNOUN	1	4	4	0	56	14	3	13	9
EL BIAR	3	13	13	0	156	12	0	33	29
BIRTOUTA	4	17	17	0	230	14	4	54	29
OULED CHEBEL	0	0	0	0	0	0	0	0	0
TESSALA E.MERDJA	0	0	0	0	0	0	0	0	0
BIR MOURAD RAIS	7	29	29	0	435	15	7	85	68
HYDRA	5	24	22	0	319	13	5	73	56
BIRKHADEM	18	94	94	0	1 642	17	18	246	155
SAOULA	0	0	0	0	0	0	0	0	0
GUE D.CONSTANTINE	8	35	35	0	491	14	8	93	67

SOURCES : DIRECTION DE L'EDUCATION D'ALGER CENTRE, EST, OUST

COMMUNES	SECTEUR PRIVE								
	NOMBRE								
	ECOLES	NBR DIVISIONS PEDAGOGIQUES	SALLES DE CLASSE		ELEVES SCOLARISES	MOYEN D'ELEVES PAR CLASSE	CANTINES SCOLAIRES	ENSEIGNANTS	
TOTAL			DONT NON UTILISEES	TOTAL				DONT FEMMES	
DRARIA	19	84	83	0	1 069	13	19	266	199
DOUERA	5	23	24	0	338	15	5	79	58
BABA HASSEN	13	85	85	0	1 443	17	13	189	132
EL ACHOUR	12	52	53	0	748	14	12	174	130
KHRAICIA	3	7	7	0	112	16	3	23	10
CHERAGA	18	115	81	0	1 357	12	18	226	154
DELY BRAHIM	19	103	94	0	1 496	15	19	265	182
HAMMAMET	2	17	17	0	251	15	2	36	22
AIN BENIAN	6	53	17	0	126	2	6	66	53
OULED FAYET	8	16	16	0	231	14	8	63	53
ZERALDA	6	26	28	0	376	14	6	82	52
SOUIDANIA	0	0	0	0	0	0	0	0	0
STAOUELI	2	9	9	0	134	15	2	31	21
MAHELMA	0	0	0	0	0	0	0	0	0
RAHMANIA	0	0	0	0	0	0	0	0	0
ROUBA	4	13	13	30	21	2	4	47	36
REGHAIA	0	0	0	0	0	0	0	0	0
HEURAOUA	1	4	4	0	31	0	1	10	8
DAR EL BEIDA	11	78	78	3	414	5	11	191	184
BORDJ EL KIFFAN	8	58	65	18	312	5	8	160	154
BAB EZZOUAR	3	12	12	0	52	0	3	24	22
MOHAMMADIA	6	27	27	12	127	5	6	69	59
EL MARSA	0	0	0	0	0	0	0	0	0
BORDJ EL BAHRI	6	43	43	6	195	5	6	82	75
AIN TAYA	2	9	9	0	62	7	2	20	16
BARAKI	8	34	34	7	229	7	8	85	77
EUCALYPTUS	1	4	4	0	26	0	1	13	12
SIDI MOUSSA	1	4	4	0	23	0	1	12	9
EL HARRACH	1	4	4	8	20	5	1	11	6
Oued SMAR	5	15	15	3	77	5	5	43	33
BACHJARA	0	0	0	0	0	0	0	0	0
BOUROUBA	1	4	4	0	13	3	1	14	7
<b>TOTAL</b>	<b>259</b>	<b>1 363</b>	<b>1 305</b>	<b>87</b>	<b>16 048</b>	<b>13</b>	<b>277</b>	<b>3 535</b>	<b>2 679</b>

SOURCES : DIRECTION DE L'EDUCATION D'ALGER CENTRE, EST, OUST

## ❖ ENSEIGNEMENT MOYEN : SYNTHÈSE (PUBLIC + PRIVE)

COMMUNES	NOMBRE				
	ECOLES	SALLES DE CLASSES	ELEVES SCOLARISES	MOYEN D'ELEVES PAR CLASSE	CANTINES SCOLAIRES
<b>HUSSEIN DEY</b>	6	71	1 915	27	2
BELOUZDED	8	117	2 600	25	0
MAGHARIA	4	78	2 155	28	1
KOUBA	34	362	7 686	22	24
<b>SIDI M'HAMED</b>	13	188	3 408	22	1
ALGER CENTRE	7	84	2 760	33	1
EL MOURADIA	7	90	2 227	27	3
EL MADANIA	7	95	1 806	20	1
<b>BAB EL OUED</b>	12	165	4 127	27	0
CASBAH	6	80	1 755	22	0
OUED KORICHE	3	63	1 530	26	0
BOLOGHINE	3	72	2 490	41	1
RAIS HAMIDOU	2	31	1 252	40	1
<b>BOUZAREAH</b>	15	232	7 155	31	7
BENI MESSOUS	6	86	3 063	36	21
BEN AKNOUN	4	51	1 286	26	4
EL BIAR	9	163	3 376	27	0
<b>BIRTOUTA</b>	12	162	7 597	47	4
OULED CHEBEL	3	61	2 996	49	0
TESSALA EL MERDJA	3	72	2 167	30	0
<b>BIR MOURAD RAIS</b>	12	121	4 115	34	7
HYDRA	7	66	1 912	29	5
BIRKHADEM	24	230	7 909	34	18
SAOULA	5	88	4 776	54	0
GUE DE CONSTANTINE	23	293	10 773	37	8
<b>DRARIA</b>	26	229	7 400	32	19
DOUERA	18	251	11 000	44	5
BABA HASSEN	17	160	4 456	28	13
EL ACHOUR	15	110	3 409	31	12
KHRAICIA	8	87	5 179	60	3
<b>CHERAGA</b>	26	247	7 941	32	18
DELY BRAHIM	22	166	4 330	26	19
HAMMAMET	5	75	2 435	32	2
AIN BENIAN	13	153	7 527	49	6
OULED FAYET	15	133	4 394	33	8
<b>ZERALDA</b>	11	127	4 855	38	6
SOUIDANIA	5	88	3 592	41	0
STAOUELI	6	99	3 859	39	2
<b>MAHELMA</b>	15	169	6 651	39	0
<b>RAHMANIA</b>	2	23	967	42	0
<b>ROUBA</b>	12	168	7 349	44	4
REGHAIA	11	215	9 141	43	0
HEURAOUA	6	89	3 663	41	1
<b>DAR EL BEIDA</b>	19	228	7 485	33	11
BORDJ EL KIFFAN	20	343	14 654	43	8
BAB EZZOUAR	12	215	6 954	32	3
MOHAMMADIA	12	146	4 475	31	6
EL MARSА	2	29	1 573	54	0
BORDJ EL BAHRI	11	156	5 442	35	6
AIN TAYA	5	57	2 558	45	2
<b>BARAKI</b>	22	316	13 436	43	8
EUCALYPTUS	15	286	14 801	52	1
SIDI MOUSSA	6	92	4 449	48	1
<b>EL HARRACH</b>	8	135	5 816	43	1
OUED SMAR	7	65	1 837	28	5
BACHJARAHA	10	182	4 791	26	0
BOUROUBA	10	170	4 481	26	1
<b>TOTAL</b>	<b>627</b>	<b>8 130</b>	<b>283 736</b>	<b>35</b>	<b>280</b>

SOURCES : DIRECTION DE L'EDUCATION D'ALGER CENTRE ,EST ,OUST



## ❖ ENSEIGNEMENT SECONDAIRE : SECTEUR PUBLIC

COMMUNES	SECTEUR PUBLIC										
	NOMBRE										
	NOMBRE LYCEE	NBR DIVISIONS PEDAGOGIQUES	SALLES DE CLASSE		ELEVES SCOLARISES	MOYEN D'ELEVES PAR CLASSE	ENSEIGNANTS VACATAIRES		ENSEIGNANTS PERMANENTS		CANTINES SCOLAIRES
NBR TOTAL			DONT NON UTILISEES	TOTAL			DONT FEMMES	TOTAL	DONT FEMMES		
HUSSEIN DEY	3	65	61	0	1 691	29	2	2	137	106	1
BELOUIZDED	3	59	62	0	1 627	29	3	1	121	88	1
MAGHARIA	1	36	47	4	1 084	30	3	2	65	46	1
KOUBA	8	212	238	43	5 025	28	15	13	393	276	2
SIDI M'HAMED	4	92	117	2	2 419	25	5	4	196	152	1
ALGER CENTRE	4	81	88	0	2 135	29	3	2	163	126	0
EL MOURADIA	1	23	30	0	619	21	2	2	97	74	1
EL MADANIA	2	66	40	0	1 521	38	4	1	111	82	0
BAB EL OUED	4	95	85	0	2 576	31	5	4	184	154	0
CASBAH	1	38	32	0	1 149	36	1	1	72	53	0
OUED KORICHE	1	38	31	1	637	25	0	0	48	32	0
BOLOGHINE	2	50	40	0	1 233	32	7	5	85	65	1
RAIS HAMIDOU	1	48	48	0	1 475	31	4	3	93	61	0
BOUZAREAH	3	93	74	0	3 339	45	0	0	188	146	1
BENI MESSOUS	2	52	41	0	1 440	35	7	5	89	67	1
BEN AKNOUN	4	101	121	8	2 947	27	2	2	207	163	2
EL BIAR	2	60	48	1	1 595	34	1	1	112	84	0
BIRTOUTA	3	104	86	1	3 500	41	4	4	224	136	1
OULED CHEBEL	1	30	20	0	898	45	3	3	68	44	0
TESSALA EL MERDJA	2	39	40	7	1 140	29	3	2	92	92	0
BIR MOURAD RAIS	2	45	42	0	1 529	36	4	1	103	83	0
HYDRA	1	26	24	0	959	40	0	0	58	42	0
BIRKHADEM	3	91	80	0	3 012	38	1	1	218	173	0
SAOULA	2	79	54	0	3 239	60	1	1	182	128	0
GUE DE CONSTANTINE	6	155	145	0	5 284	36	7	4	339	207	0

SOURCES : DIRECTION DE L'EDUCATION D'ALGER CENTRE, EST, OUST

COMMUNES	SECTEUR PUBLIC										
	NOMBRE										
	NOMBRE LYCEE	NBR DIVISIONS PEDAGOGIQUES	SALLES DE CLASSE		ELEVES SCOLARISES	MOYEN D'ELEVES PAR CLASSE	ENSEIGNANTS VACATAIRES		ENSEIGNANTS PERMANENTS		CANTINES SCOLAIRES
NBR TOTAL			DONT NON UTILISEES	TOTAL			DONT FEMMES	TOTAL	DONT FEMMES		
DRARIA	4	100	85	0	3 270	38	3	2	220	199	1
DOUERA	3	105	102	0	3 476	34	0	0	218	143	0
BABA HASSEN	2	46	56	0	1 438	26	0	0	113	73	0
EL ACHOUR	2	64	48	0	2 130	44	1	1	132	39	0
KHRAICIA	1	45	20	0	1 786	89	0	0	81	67	0
CHERAGA	4	111	88	0	3 702	42	4	3	237	187	0
DELY BRAHIM	1	44	36	0	1 338	37	2	2	94	39	0
HAMMAMET	0	0	0	0	0	0	0	0	0	0	0
AIN BENIAN	4	110	84	0	3 744	45	9	6	261	196	1
OULED FAYET	4	74	74	0	2 638	36	0	0	166	63	0
ZERALDA	2	63	53	0	1 955	37	0	0	135	104	0
SOUIDANIA	1	31	22	0	1 183	54	3	1	71	41	0
STAOUELI	2	68	51	0	2 343	46	4	3	138	100	1
MAHELMA	5	98	103	0	2 894	28	1	1	228	80	0
RAHMANIA	0	0	0	0	0	0	0	0	0	0	0
ROUBA	6	0	123	0	4 253	35	0	0	254	196	1
REGHAIA	6	0	133	6	4 621	35	0	0	281	220	7
HEURAOUA	1	0	22	0	846	38	0	0	47	38	0
DAR EL BEIDA	3	0	67	2	3 503	52	0	0	176	132	0
BORDJ EL KIFFAN	6	0	165	12	6 054	37	0	0	334	263	0
BAB EZZOUAR	6	0	160	11	4 460	28	0	0	300	224	1
MOHAMMADIA	4	0	99	0	3 520	36	0	0	223	169	1
EL MARSA	0	0	0	0	0	0	0	0	0	0	0
BORDJ EL BAHRI	2	0	50	0	2 287	46	0	0	116	95	0
AIN TAYA	3	0	87	0	2 886	33	0	0	178	145	0
BARAKI	6	0	144	10	5 598	39	0	0	324	266	0
EUCALYPTUS	5	0	132	11	6 017	46	0	0	322	255	1
SIDI MOUSSA	2	0	50	0	1 891	38	0	0	110	79	0
EL HARRACH	3	0	68	0	2 111	31	0	0	151	120	1
OUED SMAR	1	0	24	2	1 090	45	0	0	61	45	1
BACHJARA	2	0	55	0	1 404	26	0	0	98	79	0
BOUROUBA	3	0	78	0	2 599	33	0	0	172	138	0
<b>TOTAL</b>	<b>160</b>	<b>2 737</b>	<b>3 973</b>	<b>121</b>	<b>137 110</b>	<b>35</b>	<b>114</b>	<b>83</b>	<b>8 886</b>	<b>6 475</b>	<b>29</b>

## ❖ ENSEIGNEMENT SECONDAIRE : -SECTEUR PRIVE-

COMMUNES	SECTEUR PRIVE								
	NOMBRE								
	LYCEE	NBR DIVISIONS PEDAGOGIQUES	SALLES DE CLASSE		ELEVES SCOLARISES	MOYEN D'ELEVES PAR CLASSE	CANTINES SCOLAIRES	ENSEIGNANTS	
TOTAL			DONT NON UTILISEES	NBR				DONT FEMMES	
HUSSEIN DEY	0	0	0	0	0	0	0	0	0
BELOUZDED	0	0	0	0	0	0	0	0	0
MAGHARIA	0	0	0	0	0	0	0	0	0
KOUBA	10	84	82	0	897	11	10	232	145
SIDI M'HAMED	0	0	0	0	0	0	0	0	0
ALGER CENTRE	1	3	2	0	26	13	1	12	5
EL MOURADIA	1	8	7	0	38	5	1	12	12
EL MADANIA	0	0	0	0	0	0	0	0	0
BAB EL OUED	0	0	0	0	0	0	0	0	0
CASBAH	0	0	0	0	0	0	0	0	0
OUED KORICHE	0	0	0	0	0	0	0	0	0
BOLOGHINE	0	0	0	0	0	0	0	0	0
RAIS HAMIDOU	0	0	0	0	0	0	0	0	0
BOUZAREAH	4	23	23	0	264	11	4	79	51
BENI MESSOUS	1	2	2	0	29	15	1	9	5
BEN AKNOUN	0	0	0	0	0	0	0	0	0
EL BIAR	3	10	11	0	59	5	3	36	32
BIRTOUTA	4	12	13	0	115	10	4	42	28
OULED CHEBEL	0	0	0	0	0	0	0	0	0
TESSALA EL MERDJA	0	0	0	0	0	0	0	0	0
BIR MOURAD RAIS	7	24	22	0	241	10	7	75	49
HYDRA	5	13	15	0	114	9	5	48	31
BIRKHADEM	18	39	34	0	402	10	18	120	75
SAOULA	0	0	0	0	0	0	0	0	0
GUE DE CONSTANTINE	8	7	7	0	91	13	8	26	19

SOURCES : DIRECTION DE L'EDUCATION D'ALGER CENTRE, EST, OUST

COMMUNES	SECTEUR PRIVE								
	NOMBRE								
	LYCEE	NBR DIVISIONS PEDAGOGIQUES	SALLES DE CLASSE		ELEVES SCOLARISES	MOYEN D'ELEVES PAR CLASSE	CANTINES SCOLAIRES	ENSEIGNANTS	
TOTAL			DONT NON UTILISEES	NBR				DONT FEMMES	
<b>DRARIA</b>	19	30	28	0	198	7	19	88	50
DOUERA	5	11	13	0	82	7	5	45	30
BABA HASSEN	13	30	33	0	346	12	13	96	50
EL ACHOUR	12	70	31	0	492	7	12	121	86
KHRAICIA	3	2	2	0	16	8	3	12	9
<b>CHERAGA</b>	18	34	34	0	359	11	18	118	68
DELY BRAHIM	19	54	60	0	541	10	19	211	97
HAMMAMET	2	12	12	0	149	12	2	35	24
AIN BENIAN	6	59	12	0	65	1	6	48	40
OULED FAYET	8	3	3	0	47	16	8	20	14
<b>ZERALDA</b>	6	7	6	0	82	12	6	18	11
SOUIDANIA	0	0	0	0	0	0	0	0	0
STAOUELI	2	2	2	0	13	7	2	9	6
<b>MAHELMA</b>	0	0	0	0	0	0	0	0	0
<b>RAHMANIA</b>	-	-	-	-	-	-	-	-	-
<b>ROUBA</b>	1	2	2	0	30	15	1	11	8
REGHAIA	0	0	0	0	0	0	0	0	0
HEURAOUA	1	3	3	0	45	15	1	11	8
<b>DAR EL BEIDA</b>	7	26	26	0	468	18	7	77	76
BORDJ EL KIFFAN	5	22	22	0	0	0	5	55	53
BAB EZZOUAR	0	0	0	0	0	0	0	0	0
MOHAMMADIA	1	2	2	0	36	18	1	11	10
EL MARSA	0	0	0	0	0	0	0	0	0
BORDJ EL BAHRI	4	12	12	0	216	18	4	44	40
AIN TAYA	1	0	0	0	0	0	1	11	10
<b>BARAKI</b>	6	18	18	0	324	18	6	66	60
EUCALYPTUS	1	2	2	0	36	18	1	11	9
SIDI MOUSSA	0	0	0	0	0	0	0	0	0
<b>EL HARRACH</b>	0	0	0	0	0	0	0	0	0
OUED SMAR	2	6	6	0	108	18	2	22	20
BACHJARAHA	0	0	0	0	0	0	0	0	0
BOUROUBA	0	0	0	0	0	0	0	0	0
<b>TOTAL</b>	<b>204</b>	<b>632</b>	<b>547</b>	<b>0</b>	<b>5 929</b>	<b>11</b>	<b>204</b>	<b>1 831</b>	<b>1 231</b>

SOURCES : DIRECTION DE L'EDUCATION D'ALGER CENTRE, EST, OUST

## ❖ ENSEIGNEMENT SECONDAIRE : SYNTHÈSE (PUBLIC + PRIVE)

COMMUNES	NOMBRE				
	LYCEE	SALLES DE CLASSES	ELEVES SCOLARISES	MOYEN D'ELEVES PAR CLASSE	CANTINES SCOLAIRES
<b>HUSSEIN DEY</b>	3	61	1 691	29	1
BELOUZDED	3	62	1 627	29	1
MAGHARIA	1	47	1 084	30	1
KOUBA	18	320	5 922	23	12
<b>SIDI M'HAMED</b>	4	117	2 419	25	1
ALGER CENTRE	5	90	2 161	29	1
EL MOURADIA	2	37	657	18	2
EL MADANIA	2	40	1 521	38	0
<b>BAB EL OUED</b>	4	85	2 576	31	0
CASBAH	1	32	1 149	36	0
OUED KORICHE	1	31	637	25	0
BOLOGHINE	2	40	1 233	32	1
RAIS HAMIDOU	1	48	1 475	31	0
<b>BOUZAREAH</b>	7	97	3 603	37	5
BENI MESSOUS	3	43	1 469	34	2
BEN AKNOUN	4	121	2 947	27	2
EL BIAR	5	59	1 654	29	3
<b>BIRTOUTA</b>	7	99	3 615	37	5
OULED CHEBEL	1	20	898	45	0
TESSALA EL MERDJA	2	40	1 140	29	0
<b>BIR MOURAD RAIS</b>	9	64	1 770	28	7
HYDRA	6	39	1 073	28	5
BIRKHADEM	21	114	3 414	30	18
SAOULA	2	54	3 239	60	0
GUE DE CONSTANTINE	14	152	5 375	35	8
<b>DRARIA</b>	23	113	3 468	31	20
DOUERA	8	115	3 558	31	5
BABA HASSEN	15	89	1 784	20	13
EL ACHOUR	14	79	2 622	33	12
KHRAICIA	4	22	1 802	82	3
<b>CHERAGA</b>	22	122	4 061	33	18
DELY BRAHIM	20	96	1 879	20	19
HAMMAMET	2	12	149	12	2
AIN BENIAN	10	96	3 809	40	6
OULED FAYET	12	77	2 685	35	9
<b>ZERALDA</b>	8	59	2 037	35	6
SOUIDANIA	1	22	1 183	54	0
STAOUELI	4	53	2 356	44	3
<b>MAHELMA</b>	5	103	2 894	28	0
<b>RAHMANIA</b>	0	0	0	0	0
<b>ROUIBA</b>	7	125	4 283	34	1
REGHAIA	6	133	4 621	35	0
HEURAOUA	2	25	891	36	1
<b>DAR EL BEIDA</b>	10	93	3 971	43	7
BORDJ EL KIFFAN	11	187	6 054	32	5
BAB EZZOUAR	6	160	4 460	28	0
MOHAMMADIA	5	101	3 556	35	1
EL MARSA	0	0	0	0	0
BORDJ EL BAHRI	6	62	2 503	40	4
AIN TAYA	4	87	2 886	33	1
<b>BARAKI</b>	12	162	5 922	37	6
EUCALYPTUS	6	134	6 053	45	1
SIDI MOUSSA	2	50	1 891	38	0
<b>EL HARRACH</b>	3	68	2 111	31	0
OUED SMAR	3	30	1 198	40	2
BACHJARA	2	55	1 404	26	0
BOUROUBA	3	78	2 599	33	0
<b>TOTAL</b>	<b>364</b>	<b>4 520</b>	<b>143 039</b>	<b>32</b>	<b>220</b>

SOURCES : DIRECTION DE L'EDUCATION D'ALGER CENTRE, EST, OUEST

**4.2 ENSEIGNEMENT SUPERIEUR ET RECHERCHE SCIENTIFIQUE****❖ ETABLISSEMENTS D'ENSEIGNEMENT SUPERIEUR:**

<b>ETABLISSEMENTS D'ETUDES</b>	<b>NBRE</b>	<b>NBRE DE PLACES PEDAGOGIQUES</b>	<b>NBRE D'ETUDIANTS INSCRITS</b>
Universités	4	110 300	30 654
Ecoles (et instituts) supérieures	14	29 810	4 118
Taux d'encadrement des étudiants	12%	-	-
<b>TOTAL</b>	<b>18</b>	<b>140 110</b>	<b>34 772</b>

**4.3 LES ŒUVRES UNIVERSITAIRES**

	<b>Nombre</b>	<b>Nombre de places</b>
Résidence universitaires	28	52476
Restaurants centraux (hors résidence)	9	-
Etudiants boursiers en graduation	117649	

#### 4.4 FORMATION PROFESSIONNELLE :

Le réseau de formation professionnelle installé sur le territoire de la wilaya d'Alger assure la formation de plus de **30 776 jeunes**, répartis pour 68 établissements.

La situation des principaux indicateurs du secteur se présente comme suit :

##### ➤ ETABLISSEMENTS ET CAPACITES DE FORMATION :

ETABLISSEMENTS DE FORMATION	NBRE	NBRE DE PLACES PEDAGOGIQUES	NBRE DE STAGIAIRES	TAUX UTILISATION DES CAPACITES
I.N.S.F.P	11	7160	8872	1363%
Annexes des INSFP	5	970	495	255%
I.E.P	0	0	0	0%
Annexes des I.E.P	0	0	0	0%
C.F.P.A	47	14775	21322	6783%
Annexes de C.F.P.A	5	560	87	78%
<b>Total</b>	<b>68</b>	<b>23465</b>	<b>30776</b>	<b>8919%</b>

DIRECTION DE LA FORMATION PROFESSIONNELLE

##### ➤ CAPACITES D'HEBERGEMENT :

INTERNATS DES :	NOMBRE	NOMBRE DE LITS	NOMBRE DE STAGIAIRES EN INTERNAT	TAUX UTILISATION DES CAPACITES
I.N.S.F.P	10	1606	851	530%
Annexes des INSFP	0	0		0%
I.E.P	0	0	0	0%
Annexes des I.E.P	0	0	0	0%
C.F.P.A	1	90	32	36%
Annexes de C.F.P.A	0	0	0	0%
<b>Total</b>	<b>11</b>	<b>1696</b>	<b>883</b>	<b>573%</b>

DIRECTION DE LA FORMATION PROFESSIONNELLE

##### ➤ COÛTS :

Pour la réalisation de :	U: Milliers DA	Coût
Une salle de formation/I.N.S.F.P	2.700	2.700.000,00
Une salle de formation/ I.E.P	2.475	2.475.000,00
Une salle de formation/C.F.P.A	2.250	2.250.000,00
Un lit (une place) d'hébergement)	400	400.000,00

DIRECTION DE LA FORMATION PROFESSIONNELLE

**5.1 SANTE :**

Les infrastructures sanitaires assurent une couverture de :

**➤ : INDICATEURS :**

	<b>Taux (indicateur)</b>
Nombre d'habitants / pour 1 lit d'hospitalisation	454
Nombre d'habitants / pour 1 médecin généraliste	716 (habitants)
Nombre d'habitants / pour 1 médecin spécialiste	36 (habitants)
Nombre d'habitants / pour 1 chirurgien dentiste	1353 (habitants)

*DIRECTION DE LA SANTE ET DE LA POPULATION*

**❖ CAPACITES GLOBALE (SECTEURS : PUBLIC + PRIVE) DE LA WILAYA :**

<b>Libellé</b>	<b>(CHU+Hôpitaux+Cliniques)</b>	<b>EPSP+Polycliniques</b>
		<b>Complexes mères et enfants+</b>
		<b>Salles de soins</b>
Nombre de lits	7 282	-
Taux d'utilisation des capacités (%)	53	-
Nombre de médecins généralistes (1)	1 483	162
Nombre de médecins spécialistes (2)	3 293	466
Nombre total de médecins (1+2)	-	
Nombre de chirurgiens dentistes (y.c indépendants)	24	672

*DIRECTION DE LA SANTE ET DE LA POPULATION*



## ❖ INFRASTRUCTURE SANITAIRES .SECTEUR PUBLIC :

COMMUNES	C.H.U		E.P.H		E.H.S		CENTRE D'HEMODIALYSE	
	NBR	NBRE DE LITS HOSPITALISATION	NBRE	NBRE DE LITS HOSPITALISATION	NBRE	NBRE DE LITS HOSPITALISATION	NBRE	NBRE DE LITS
<b>ROUIBA</b>	-	-	1	165	-	-	1	19
REGHAIA	-	-	-	-	-	-	-	-
HEURAOUA	-	-	-	-	-	-	-	-
<b>BIRTOUTA</b>	-	-	-	-	-	-	-	-
OULED CHEBEL	-	-	-	-	-	-	-	-
TESSALA ELMERDJA	-	-	-	-	-	-	-	-
<b>DAR EL BEIDA</b>	-	-	-	-	-	-	1	10
BORDJ EL KIFFAN	-	-	-	-	-	-	-	-
BAB EZZOUAR	-	-	-	-	-	-	-	-
MOHAMMADIA	-	-	-	-	-	-	-	-
EL MARSА	-	-	-	-	-	-	-	-
BORDJ EL BAHRI	-	-	-	-	-	-	-	-
AIN TAYA	-	-	1	170	-	-	1	-
<b>BARAKI</b>	-	-	-	-	-	-	-	-
EUCALYPTUS	-	-	-	-	-	-	-	-
SIDI MOUSSA	-	-	-	-	-	-	-	-
<b>BIR MOURAD RAIS</b>	-	-	-	-	1	60	-	-
HYDRA	-	-	-	-	-	-	-	-
BIRKHADEM	-	-	-	-	-	-	-	-
SAOULA	-	-	-	-	-	-	-	-
GUE .CONSTANTINE	-	-	-	-	-	-	-	-
<b>EL HARRACH</b>	-	-	1	225	1	196	-	-
Oued SMAR	-	-	-	-	-	-	-	-
BACHJARAII	-	-	-	-	-	-	-	-
BOUROUBA	-	-	-	-	-	-	-	-
<b>HUSSEIN DEY</b>	1	478	-	-	-	-	1	6
BELOUZDED	-	-	-	-	-	-	-	-
MAGHARIA	-	-	-	-	-	-	-	-
KOUBA	-	-	1	250	1	157	-	-
<b>SIDI M'HAMED</b>	1	1 478	-	-	1	484	1	-
ALGER CENTRE	-	-	-	-	1	74	-	-
EL MOURADIA	-	-	1	78	-	-	-	-
EL MADANIA	-	-	-	-	-	-	-	-
<b>BAB EL OUED</b>	1	587	-	-	-	-	1	15
CASBAH	-	-	-	-	1	99	-	-
Oued KORICHE	-	-	-	-	1	214	-	-
BOLOGHINE	-	-	-	-	-	-	-	-
RAIS HAMIDOU	-	-	-	-	-	-	-	-
<b>BOUZAREAH</b>	-	-	-	-	-	-	-	-
BENI MESSOUS	1	798	-	-	-	-	1	17
BEN AKNOUN	-	-	-	-	1	228	-	-
EL BIAR	-	-	1	215	-	-	-	-
<b>DRARIA</b>	-	-	-	-	1	111	-	-
DOUERA	1	401	-	-	-	-	-	-
BABA HASSEN	-	-	-	-	-	-	-	-
EL ACHOUR	-	-	-	-	-	-	-	-
KHRAICIA	-	-	-	-	-	-	-	-
<b>CHERAGA</b>	-	-	-	-	1	143	-	-
DELY BRAHIM	-	-	-	-	1	90	-	-
HAMAMET	-	-	1	251	-	-	-	-
AIN BENIAN	-	-	-	-	-	-	-	-
OULED FAYET	-	-	-	-	-	-	-	-
<b>ZERALDA</b>	-	-	1	220	-	-	-	-
SOUIDANIA	-	-	-	-	-	-	-	-
STAOUELI	-	-	-	-	1	110	-	-
MAHELMA	-	-	-	-	-	-	-	-
RAHMANIA	-	-	-	-	-	-	-	-
<b>TOTAL</b>	<b>5</b>	<b>3742</b>	<b>8</b>	<b>1574</b>	<b>12</b>	<b>1966</b>	<b>7</b>	<b>67</b>

DIRECTION DE LA SANTE ET DE LA POPULATION

## ➤ INFRASTRUCTURES SANITAIRES (HORS HOSPITALISATION) ET FORMATION

Communes	E.P.S.P	Polycliniques	Complexes mères & enfants	Salles de Soins	Institut et Annexe d'Ecoles Paramédical
<b>ROUBA</b>	-	2	-	5	-
REGHAIA	1	1	-	4	-
HEURAOUA	-	1	-	2	-
<b>BIRTOUA</b>	-	1	-	4	-
OULED CHEBEL	-	1	-	4	-
TESSALA EL MERDJA	-	1	-	3	-
<b>DAR EL BEIDA</b>	-	2	-	2	-
BORDJ EL KIFFAN	1	3	-	3	-
BAB EZZOUAR	-	3	-	1	-
MOHAMMADIA	-	2	--	3	-
EL MARSА	-	1	-	1	-
BORDJ EL BAHRI	-	1	-	2	-
AIN TAYA	-	1	-	1	-
<b>BARAKI</b>	1	2	-	3	-
EUCALYPTUS	-	3	-	8	-
SIDI MOUSSA	-	2	-	2	-
<b>BIR MOURAD RAIS</b>	-	2	-	2	-
HYDRA	-	1	-	2	-
BIRKHADEM	-	1	-	6	-
SAOULA	-	1	-	5	-
GUE DE CONSTANTINE	-	2	-	4	-
<b>EL HARRACH</b>	-	1	-	4	-
OUED SMAR	-	1	-	1	-
BACHJARAHA	-	4	-	4	-
BOUROUBA	-	2	-	2	-
<b>HUSSEIN DEY</b>	-	1	--	1	2
BELOUIZDED	-	2	-	0	1
MAGHARIA	-	1	-	1	-
KOUBA	1	3	-	4	-
<b>SIDI M'HAMED</b>	1	3	-	5	1
ALGER CENTRE	-	-	-	3	-
EL MOURADIA	-	1	-	1	-
EL MADANIA	-	1	-	2	-
<b>BAB EL OUED</b>	1	4	-	1	1
CASBAH	-	2	-	2	-
OUED KORICHE	-	2	-	1	-
BOLOGHINE	-	3	-	1	-
RAIS HAMIDOU	-	1	-	0	-
<b>BOUZAREAH</b>	1	2	-	7	-
BENI MESSOUS	-	1	-	1	1
BEN AKNOUN	-	1	-	0	-
EL BIAR	-	1	-	1	-
<b>DRARIA</b>	1	3	-	1	1
DOUERA	-	1	-	7	-
BABA HASSEN	-	1	-	2	-
EL ACHOUR	-	1	-	1	-
KHRAICIA	-	1	-	5	-
<b>CHERAGA</b>	1	2	-	6	-
DELY BRAHIM	-	1	-	1	-
HAMMAMET	-	0	-	2	-
AIN BENIAN	-	2	-	5	-
OULED FAYET	-	1	-	1	-
<b>ZERALDA</b>	1	1	-	6	-
SOUIDANIA	-	1	-	3	-
STAQUELI	-	2	-	1	-
MAHELMA	-	1	-	6	-
RAHMANIA	-	-	-	3	-
<b>TOTAL</b>	<b>10</b>	<b>89</b>	<b>0</b>	<b>159</b>	<b>7</b>

DIRECTION DE LA SANTE ET DE LA POPULATION

## 5.2 HABITAT ET URBANISME

### 5.2.1 HABITAT :

Au **31/12/2020**, le parc de logement de la wilaya d'Alger est estimé à **760 619 logements** pour un taux d'occupation de logement (**TOL**) de **4,47**.

#### ➤ PARC DE LOGEMENTS :

COMMUNES	PARC - LOGEMENTS TOTAL (HORS HABITAT PRECAIRE)						
	TOTAL	REPARTITION PAR CATEGORIE DE LOGEMENTS					
		SOCIAL	PARTICIPATIF	LOCATION/VENTE	LPP	PROMOTIONNEL	FONCTION - ASTREINTE
<b>ROUBA</b>	14 050	3 277	1 604	-	1 100	240	1
REGHAIA	24 565	312	1 620	6 000	2 798	384	-
HEURAOUA	7 986	1 967	190	2 077	0	-	98
<b>BIRTOUTA</b>	11 728	7 970	843	766	-	-	24
OULED CHEBEL	5 955	3 512	40	-	-	-	48
TESSALA MERDJA	3 348	2 117	396	-	-	-	178
<b>DAR EL BEIDA</b>	14 620	1 148	0	-	-	349	496
BORDJ EL KIFFAN	29 335	5 863	194	-	786	1 195	1 136
BAB EZZOUAR	22 458	11 436	32	2 330	-	2 365	163
MOHAMMADIA	14 346	5 832	308	2 358	-	1 389	549
EL MARSА	2 584	-	96	-	-	-	-
BORDJ EL BAHRI	14 385	2 188	1 126	-	1 360	1 076	100
AIN TAYA	7 203	414	301	-	352	678	-
<b>BARAKI</b>	26 310	10 708	108	-	-	-	54
EUCALYPTUS	24 471	8 707	856	400	-	-	292
SIDI MOUSSA	6 514	-	192	-	-	-	-
<b>BIR MOURAD RAIS</b>	9 964	4 424	-	249	-	980	4
HYDRA	7 070	4 021	-	-	-	98	3
BIRKHADEM	20 763	3 772	120	-	-	239	-
SAOULA	11 778	1 946	2 540	-	-	-	154
GUECONSTANTINE	31 383	13 058	2 404	7 032	-	3 139	677
<b>EL HARRACH</b>	13 135	5 551	184	116	-	-	20
OUEД SMAR	5 035	1 022	-	-	-	-	496
BACHJARAΗ	16 683	5 475	261	594	-	-	151
BOUROUBA	11 295	9 416	104	-	-	-	399
<b>HUSSEIN DEY</b>	8 164	4 006	78	-	-	-	1
BELOUZDED	9 048	4 348	-	-	-	-	-
MAGHARIA	5 816	170	156	-	-	-	137
KOUBA	23 260	10 498	-	-	-	-	265
<b>SIDI M'HAMED</b>	15 246	9 950	-	-	-	-	2
ALGER CENTRE	20 812	9 642	-	-	-	-	6
EL MOURADIA	5 057	2 228	-	-	-	-	-
EL MADANIA	7 481	2 989	24	-	-	-	110
<b>BAB EL OUEД</b>	13 328	10 950	-	-	-	18	6
CASBAH	8 791	2 823	-	-	-	13	-
OUEД KORICHE	7 652	3 266	-	-	-	-	2
BOLOGHINE	7 360	1 598	-	-	-	13	2
RAIS HAMIDOU	5 007	833	-	-	-	-	-
<b>BOUZAREAH</b>	15 100	3 929	0	649	-	-	488
BENI MESSOUS	8 785	2 148	0	-	-	-	11
BEN AKNOUN	4 453	1 515	-	-	-	-	4
EL BIAR	9 675	4 641	-	-	-	-	-

COMMUNES	PARC - LOGEMENTS TOTAL (HORS HABITAT PRECAIRE)						
	TOTAL	REPARTITION PAR CATEGORIE DE LOGEMENTS					
		SOCIAL	PARTICIPATIF	LOCATION/VENTE	LPP	PROMOTIONNEL	FONCTION - ASTREINTE
<b>DRARIA</b>	17 362	4 013	3 660	3 289	-	12	51
DOUERA	26 620	8 045	200	4 844	-		356
BABA HASSEN	12 190	1 509	1 090	4 504	-	174	100
EL ACHOUR	10 514	0	-	1 083	-	220	51
KHRAICIA	8 260	3 422	-	-	-		44
<b>CHERAGA</b>	15 891	897	174	-	-	60	634
DELY BRAHIM	8 612	2 219	-	-	-	429	983
HAMMAMET	6 072	2 363	316	-	-	4	507
AIN BENIAN	24 039	2 657	5 775	4 269	560	446	206
OULED FAYET	23 397	6 734	678	7 857	1 699	40	62
<b>ZERALDA</b>	15 056	1 300	135	212	62	-	144
SOUIDANIA	8 326	3 224	1 357	185	560	-	-
STAOUELI	11 677	0	1 205	-	1 294	-	-
<b>MAHELMA</b>	38 126	332	402	35 765	2 267	-	325
<b>RAHMANIA</b>	2 478	700	18	0	1 021	-	-
<b>TOTAL</b>	<b>760 619</b>	<b>227 085</b>	<b>28 787</b>	<b>84 579</b>	<b>13 859</b>	<b>13 561</b>	<b>9 540</b>

SOURCE DIRECTION DU LOGEMENT

➤ **DEMANDE DE LOGEMENTS EN INSTANCE :**

COMMUNES	DEMANDE GLOBALE DE LOGEMENTS EN INSTANCE	
	REPARTITION PAR CATEGORIE DE LOGEMENTS	
	SOCIAL	PARTICIPATIF
<b>ROUBA</b>	4 408	4 222
REGHAIA	4 580	3 714
HEURAOUA	2 138	1 571
<b>BIRTOUTA</b>	5 647	3 096
OULED CHEBEL	2 873	615
TESSALA EL MERDJA	2 980	0
<b>DAR EL BEIDA</b>	3 815	4 738
BORDJ EL KIFFAN	12 153	1 931
BAB EZZOUAR	6 332	4 587
MOHAMMADIA	1 479	2 277
EL MARSA	1 726	1 656
BORDJ EL BAHRI	3 627	3 488
AIN TAYA	2 009	2 676
<b>BARAKI</b>	6 408	1 334
EUCALYPTUS	5 197	999
SIDI MOUSSA	3 395	677
<b>BIR MOURAD RAIS</b>	2 950	2 970
HYDRA	1 830	2 748
BIRKHADEM	3 346	3 957
SAOULA	2 116	2 127
GUE DE CONSTANTINE	5 226	9 153
<b>EL HARRACH</b>	2 638	6 758
OUED SMAR	1 270	3 636
BACHJARA	3 441	7 395
BOUROUBA	3 211	7 547
<b>HUSSEIN DEY</b>	1 983	4 422
BELOUIZDED	2 728	3 494
MAGHARIA	1 475	2 084
KOUBA	3 652	6 306
<b>SIDI M'HAMED</b>	3 874	9 006
ALGER CENTRE	3 985	6 548
EL MOURADIA	1 179	2 303
EL MADANIA	2 430	5 018
<b>BAB EL OUED</b>	6 486	5 588
CASBAH	1 869	5 018
OUED KORICHE	4 653	2 150
BOLOGHINE	3 067	3 948
RAIS HAMIDOU	1 844	1 671
<b>BOUZAREAH</b>	2 383	2 515
BENI MESSOUS	1 491	1 435
BEN AKNOUN	762	1 372
EL BIAR	1 298	2 431
<b>DRARIA</b>	2 602	2 310
DOUERA	3 321	1 647
BABA HASSEN	1 309	947
EL ACHOUR	1 363	1 397
KHRAICIA	1 830	859
<b>CHERAGA</b>	8 066	5 355
DELY BRAHIM	2 241	3 119
HAMMAMET	2 032	3 521
AIN BENIAN	5 181	7 177
OULED FAYET	2 082	4 859
<b>ZERALDA</b>	3 948	4 273
SOUIDANIA	2 677	3 902
STAOUELI	3 879	5 253
<b>MAHELMA</b>	1 930	2 853
<b>RAHMANIA</b>	876	1 003
<b>TOTAL</b>	<b>183 291</b>	<b>197 656</b>

SOURCE DIRECTION DU LOGEMENT

## 5.2.2 URBANISME :

### ➤ LES NOUVELLES VILLES ET LES ZONES EXTENSION URBAINE :

#### *Ville nouvelle de Sidi Abdellah*

**Communes :** Rahmania \_ Mahelma \_ Zéralda \_ Douera et Souidania.

**Superficie :** 7000 Ha.

#### **Situation et implantation du projet:**

Sidi Abdellah est située dans l'aire métropolitaine d'Alger, représente une nouvelle centralité urbaine, en complément de l'hyper-centre d'Alger, bénéficiant d'une localisation stratégique (25<sup>Km</sup> à l'ouest d'Alger) définie dans le SNAT comme une "centre urbain nouveau" dont la vocation est à la fois de soulager la ville-centre en accueillant des fonctions délocalisées, et de servir de support au développement de nouvelles fonctions métropolitaines (à vocation pour les activités liées aux technologies de l'information et de la communication).



La Ville Nouvelle de Sidi Abdellah vise à concrétiser les objectifs suivants :

- ✓ Freiner et rééquilibrer l'extension urbaine sur le littoral.
- ✓ Redéployer les populations, les activités et les surcharges du littoral vers les zones aménagées et concertées.
- ✓ Renforcer l'attractivité et la compétitivité du territoire national.
- ✓ Traduire dans la réalité la métropolisation basée sur l'économie du savoir et de l'information.
- ✓ Préfigurer l'excellence architecturale et la qualité urbaine.

La ville est projetée sur un site idéal pour la mise en œuvre de la nouvelle stratégie de l'aménagement du territoire, il est bien situé par rapport aux infrastructures de transport à savoir :

- ✓ la liaison autoroute : Rocade 1 (Tipaza-Dar El Beida) et Rocade 2 (Boudouaou- Zeralda).
- ✓ la liaison ferroviaire (Zéralda- Birtouta).

Le périmètre de la Ville Nouvelle s'étend sur une superficie de 7.000 Ha dont 3.000 Ha urbanisable englobant les communes de Mahelma et Rahmania et une partie des communes de Zeralda, Douéra et Souidania et 4.000Ha périmètre de protection.

➤ **Concept de la Ville Nouvelle :**

La Ville Nouvelle est pensée autour d'un concept qui cherche à harmoniser l'urbain et le paysage, appuyé sur les principes du développement durable :

- ✓ traiter les grands espaces naturels comme une composante indissociable des tissus urbains existants et des futurs quartiers.
- ✓ Le projet impose un effort particulier pour la préservation de la trame verte et la création d'un poumon vert, cœur de la Ville Nouvelle.
- ✓ Le renforcement des voies de communication.

➤ **Encadrement du projet:**

La Ville Nouvelle de Sidi Abdellah a été créée par le décret exécutif N°04-275 du 05/09/2004 , ce projet est devenu une réalité sous la conduite de l'EPIC -VNSA dont les missions, l'organisation et les modalités de son fonctionnement sont définies dans le décret N°06-305 du 11/09/2006.

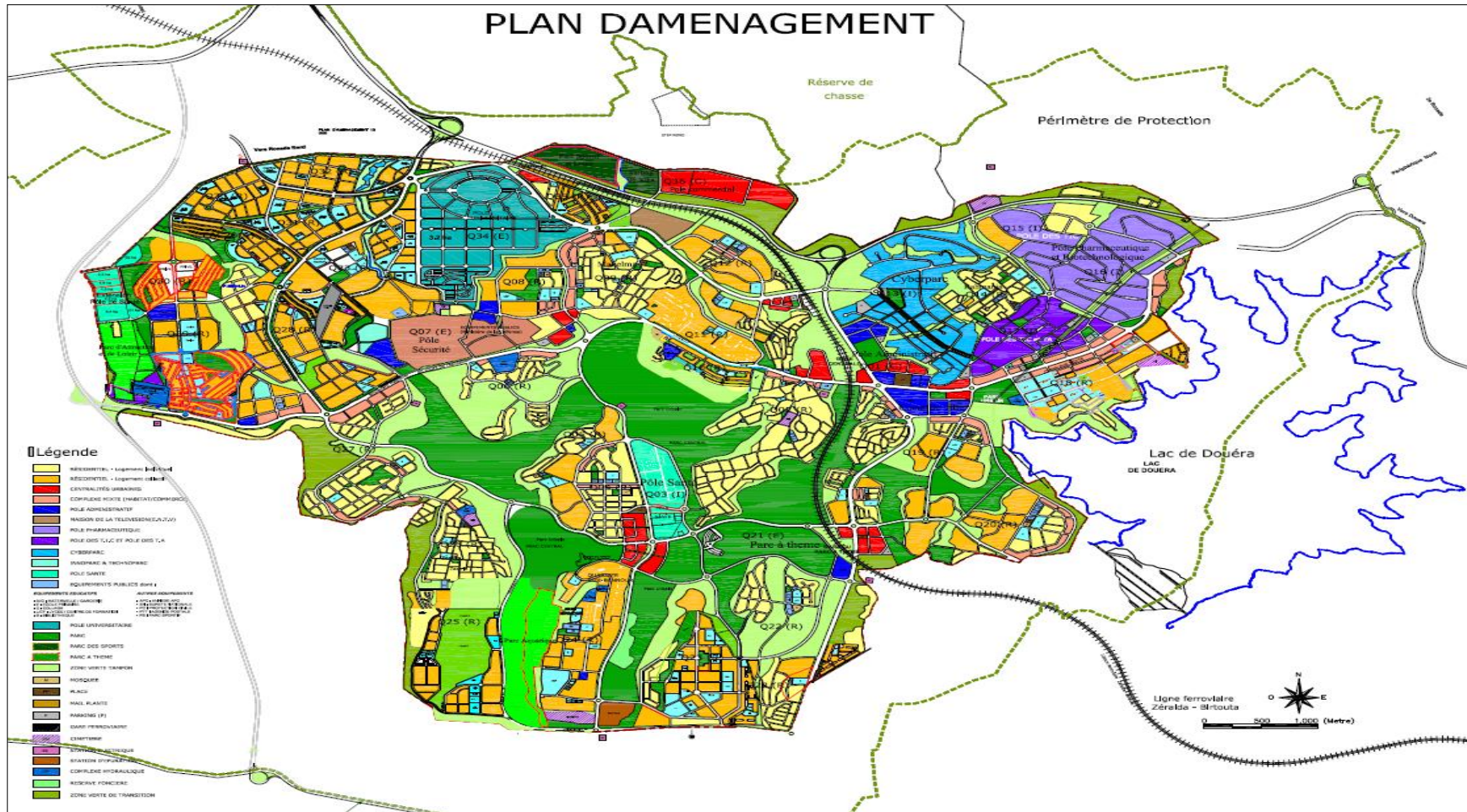
➤ **Management de la Ville Nouvelle:**

Le management de la Ville Nouvelle de Sidi Abdellah vise à :

- ✓ La maîtrise et la gestion du foncier dont sa libération constitue le noeud gordien de la réalisation du projet de la Ville Nouvelle de Sidi Abdellah
- ✓ L'accueil des investisseurs publics et privés.
- ✓ La programmation et le pilotage des équipements et des investissements.



PLAN D'AMENAGEMENT DE LA VILLE NOUVELLE :





➤ Pôles d'extension urbaine:

Dans le cadre des orientations du P.D.A.U, trois pôles d'extension urbaine ont été identifiés, couvrant une superficie globale de 614 ha, répartis sur 7 Circonscriptions Administratives, 9 communes et 19 sites ayant fait l'objet d'un décret n°11-239 du 9 juillet 2011 portant déclaration d'utilité publique de l'opération relative à la réalisation de logements publics et des équipements d'accompagnement. Il s'agit de :

✓ Pôle Ouest : 300 ha, communes de Ouled Fayet, Souidania et Douéra

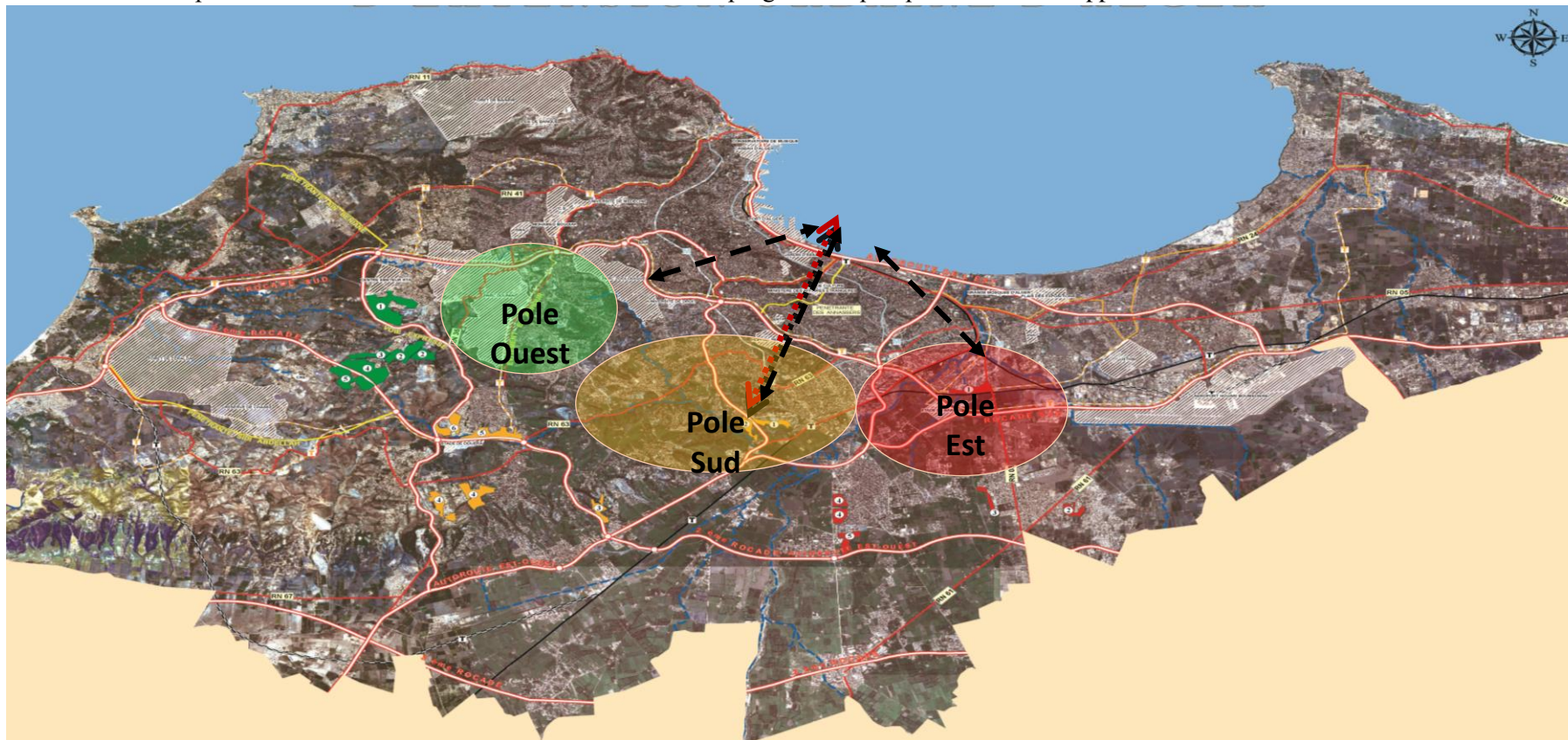
Pôle Sud : 200 ha, communes de Gué de Constantine, Khraissia, Baba Hassen et Douéra

✓ Pôle Est : 114 ha, communes d'El Harrach, Baraki et des Eucalyptus

Ces pôles urbains ont pour objectifs, d'une part, de retisser et de restructurer des tissus urbains constitués et d'autre part, de permettre un développement de territoires stratégiques et privilégiés pour la concentration de nouvelles fonctions urbaines qualifiées, entre autres l'habitat.

Il s'impose aussi, dans une perspective raisonnée de développement durable, de prévenir les risques naturels, d'entretenir et de préserver les divers patrimoines des espaces naturels et agricoles.

L'étude des trois pôles s'inscrit dans le cadre de la mise en œuvre du programme quinquennal de développement 2010-2014



**5.3 JEUNESSE ET DES SPORTS :**

Les principaux indicateurs du secteur de la jeunesse se résument comme suit :

<b>LIBELLE</b>	<b>UNITE</b>	<b>QUANTITE</b>	<b>OBSERVATION</b>
Nombre d'associations sportives	nombre	690	nombre d'association subventionnée 659
Nombre d'encadrement sportifs	nombre	1025	
Nombre global de pratiquants	nombre	129 566	nombre de pratiquants au niveau des ligues 75 955
Nombre De Salles omnisports OMS	nombre	50	
Nombre De Salles Spécialisées	nombre	1	
Nombre de stades de football	nombre	24	
Grand stade	nombre	1	
Nombre de terrains de football	nombre	84	
Nombre de stades communaux	nombre	57	
Nombre de stade omnisport	nombre	1	
Nombre De Parcs omnisports OMS	nombre	0	
Nombre de parcs hippiques	nombre	2	
Nombre des piscines couverte 25 m 'semi olympique'	nombre	7	
Nombre de piscines couverte 50 m "olympiques"	nombre	1	
Nombre de piscines de proximité	nombre	5	
Bassins de natation	nombre	1	
Nombre de complexes sportifs de proximité	nombre	8	
Nombre d'aires de jeux	nombre	227	
Nombre de piste d'athlétisme	nombre	4	
Nombre de stade d'athlétisme	nombre	2	
Nombre de camps de jeunes	nombre	1	
Nombre de maisons de jeunes	nombre	66	
Nombre de centres culturels	nombre	6	
Nombre de centres de loisirs scientifiques	nombre	2	
Nombre de foyer de jeunes	nombre	0	
Nombre d'associations de jeunesse	nombre	158	
Nombre d'auberges de jeunes	nombre	2	
Capacités des auberges de jeunes		100	
Nombre des instituts	nombre	2	
Nombres des écoles	nombre	1	ESTS : Ecole Supérieure de Technologie des Sports

SOURCE 2018 : DIRECTION DE LA JEUNESSE, DES SPORTS ET DES LOISIRS

#### 5.4 ACTION SOCIALE :

Le secteur de la protection sociale compte **03** écoles de jeunes sourds et muets, **09** centres psychopédagogiques, **03** centres pour enfants assistés et **03** centres pour personnes âgées.

##### ➤ INFRASTRUCTURES ET CAPACITES D'ACCUEIL

Etablissements d'accueil	Nombre	Capacité (Places)	Taux d'utilisation des capacités
Ecoles (ou centres pour jeunes sourds et muets)	3	440	50,22%
Centres psychopédagogiques des handicapés moteurs	-	-	-
Centres psychopédagogiques des handicapés mentaux	9	815	109,20 %
Ecoles (ou centres) pour les non voyants	1	200	85,50 %
Centres (ou établissements) pour enfants assistés	3	220	48,63 %
Foyers pour personnes âgées	3	370	60,54 %
Centres d'accueil pour jeunes filles et femmes victimes de violence et en situation de détresse.	-	-	-
Centres spécialisés de protection de l'enfance (rééducation et de protection).	2	80	36,25 %
S.A.M.U social	1	300	56,66 %
Diar ERRAHMA	1	106	83,01 %
Centres de formation pour handicapées	1	60	-
<b>T O T A L</b>	<b>24</b>	<b>2591</b>	-

SOURCE DIRECTION DE L' ACTION SOCIALE ET DE SOLIDARITE

## 5.5 ART ET CULTURE :

## ➤ REPARTITION DES INFRASTRUCTURES CULTURELLES :

COMMUNES	MUSEES	SALLES DE CINEMA	BIBLIOTHEQUES		MAISONS DE LA CULTURE	CENTRES CULTURELS	THEATRES	INSTITUTS DE MUSIQUE	ECOLES DES BEAUX ARTS
			NBRE	DT: COMMUNALES					
<b>ROUBA</b>	-	3	1	1	-	-	-	-	-
REGHAIA	-	1	1	1	-	-	-	-	-
HEURAOUA	-	-	-	-	-	-	-	-	-
<b>BIRTOUTA</b>	-	1	-	-	-	1	-	-	-
OULED CHEBEL	-	-	-	-	-	1	-	-	-
TESSALA MERDJA	-	-	-	-	-	1	-	-	-
<b>DAR EL BEIDA</b>	-	1	1	1	-	1	-	-	-
BORDJ EL KIFFAN	-	2	-	-	-	2	-	-	-
BAB EZZOUAR	-	-	2	2	-	1	-	-	-
MOHAMMADIA	-	-	2	1	-	1	-	-	-
EL MARSА	-	-	1	1	-	1	-	-	-
BORDJ EL BAHRI	-	-	1	1	-	2	-	-	-
AIN TAYA	-	-	1	1	-	1	-	-	-
<b>BARAKI</b>	-	1	2	2	-	1	-	-	-
EUCALYPTUS	-	-	1	1	-	-	-	-	-
SIDI MOUSSA	-	-	-	-	-	1	-	-	-
<b>BIR MOURAD RAIS</b>	-	-	1	1	-	2	-	-	-
HYDRA	-	-	1	1	-	-	-	-	-
BIRKHADEM	-	1	2	2	-	2	-	-	-
SAOULA	-	-	1	1	-	-	-	-	-
GUE CONSTANTINE	-	-	2	2	-	1	-	-	-
<b>EL HARRACH</b>	-	2	3	3	-	2	-	-	-
Oued SMAR	-	-	2	2	-	1	-	-	-
BACHJARA	-	-	2	2	-	-	-	-	-
BOUROUBA	-	-	2	2	-	-	-	-	-
<b>HUSSEIN DEY</b>	-	1	-	-	-	1	1	-	-
BELOUZDED	1	-	2	1	-	1	-	-	-
MAGHARIA	-	2	-	-	-	1	-	-	-
KOUBA	-	-	1	1	-	1	-	-	-
<b>SIDI M'HAMED</b>	1	2	3	3	-	1	-	-	-
ALGER CENTRE	3	9	4	4	-	1	2	1	1
EL MOURADIA	-	/	1	1	-	1	-	-	-
EL MADANIA	2	3	1	1	-	2	1	-	-
<b>BAB EL OUED</b>	-	5	3	3	-	-	1	-	-
CASBAH	4	-	1	1	-	2	-	1	-
Oued KORICHE	-	-	-	-	-	1	1	-	-
BOLOGHINE	-	1	-	-	-	1	-	-	-
RAIS HAMIDOU	-	-	-	-	-	1	-	-	-
<b>BOUZAREAH</b>	-	-	1	1	-	2	-	-	-
BENI MESSOUS	-	-	-	-	-	-	-	-	-
BEN AKNOUN	-	-	-	-	-	1	-	-	-
EL BIAR	-	2	1	1	-	1	-	-	-

COMMUNES	MUSEES	SALLES DE CINEMA	BIBLIOTHEQUES		MAISONS DE LA CULTURE	CENTRES CULTURELS	THEATRES	INSTITUTS DE MUSIQUE	ECOLES DES BEAUX ARTS
			NBRE	DT: COMMUNALES					
<b>DRARIA</b>	-	-	1	1	-	1	-	-	-
DOUERA	-	2	1	1	-	1	-	-	-
BABA HASSEN	-	-	-	-	-	-	-	-	-
EL ACHOUR	-	-	-	-	-	-	-	-	-
KHRAICIA	-	-	-	-	-	1	-	-	-
<b>CHERAGA</b>	-	1	2	2	-	1	-	-	-
DELY BRAHIM	-	-	-	-	-	-	-	-	-
HAMMAMET	-	-	1	1	-	1	-	-	-
AIN BENIAN	-	1	2	2	-	1	-	-	-
OULED FAYET	-	-	1	1	-	-	-	-	-
<b>ZERALDA</b>	-	-	2	2	-	-	-	-	-
SOUIDANIA	-	-	1	1	-	-	-	-	-
STAQUELI	-	1	-	-	-	-	1	-	-
MAHELMA	-	-	1	1	-	-	-	-	-
RAHMANIA	-	-	-	-	-	-	-	-	-
<b>TOTAL</b>	<b>11</b>	<b>42</b>	<b>59</b>	<b>57</b>	<b>0</b>	<b>46</b>	<b>7</b>	<b>2</b>	<b>1</b>

SOURCE DIRECTION DES ACTIVITES CULTURELLES

5.6 *CULTE* :➤ *REPARTITION DES INFRASTRUCTURES DES AFFAIRES RELIGIEUSES :*

COMMUNES	MOSQUEES	CENTRES CULTURELS ISLAMIQUES	ECOLES CORANIQUES	INSTITUTS (OU ECOLES) DE FORMATION DES CADRES DU CULTTE	ZAOUIAS
<b>ROUIBA</b>	17	-	1	-	-
REGHAIA	13	-	1	-	-
HEURAOUA	8	-	1	-	-
<b>BIRTOUTA</b>	15	-	1	-	-
OULED CHEBEL	12	-	1	-	-
TESSALA EL MERDJIA	6	-	-	-	-
<b>DAR EL BEIDA</b>	17	-	3	-	-
BORDJ EL KIFFAN	25	-	2	-	1
BAB EZZOUAR	11	-	3	-	-
MOHAMMADIA	8	-	1	1	-
EL MARSA	3	-	-	-	-
BORDJ EL BAHRI	9	-	1	-	-
AIN TAYA	6	-	1	-	-
<b>BARAKI</b>	22	-	6	-	-
EUCALYPTUS	29	-	1	-	-
SIDI MOUSSA	16	-	2	-	-
<b>BIR MOURAD RAIS</b>	10	-	1	-	-
HYDRA	4	-	-	-	-
BIRKHADEM	15	-	1	-	1
SAOULA	19	-	-	-	-
GUE DE CONSTANTINE	17	-	2	-	-
<b>EL HARRACH</b>	14	-	-	-	-
OUED SMAR	6	-	-	-	-
BACHJARA	13	-	-	-	-
BOUROUBA	11	-	1	-	-
<b>HUSSEIN DEY</b>	5	-	1	-	-
BELOUZDED	8	-	1	-	-
MAGHARIA	1	-	-	-	-
KOUBA	15	-	2	-	-
<b>SIDI M'HAMED</b>	9	-	-	-	-
ALGER CENTRE	6	1	-	-	-
EL MOURADIA	4	-	-	-	-
EL MADANIA	5	-	1	-	-
<b>BAB EL OUED</b>	7	-	1	-	-
CASBAH	14	-	-	-	-
OUED KORICHE	11	-	-	-	-
BOLOGHINE	11	-	1	-	-
RAIS HAMIDOU	6	-	1	-	-
<b>BOUZAREAH</b>	23	-	2	-	-
BENI MESSOUS	10	-	3	-	-
BEN AKNOUN	3	-	-	-	-
EL BIAR	5	-	-	-	-

COMMUNES	MOSQUEES	CENTRES CULTURELS ISLAMIQUES	ECOLES CORANIQUES	INSTITUTS (OU ECOLES) DE FORMATION DES CADRES DU CULTE	ZAOUIAS
<b>DRARIA</b>	10	-	1	-	-
DOUERA	27	-	2	-	-
BABA HASSEN	5	-	1	-	-
EL ACHOUR	6	-		-	-
KHRAICIA	18	-	1	-	-
<b>CHERAGA</b>	13	-	1	-	-
DELY BRAHIM	7	-	1	-	-
HAMMAMET	6	-	1	-	-
AIN BENIAN	13	-	2	-	-
OULED FAYET	11	-	1	-	-
<b>ZERALDA</b>	8	-	2	-	-
SOUIDANIA	7	-	1	-	-
STAOUELI	8	-	1	-	-
<b>MAHELMA</b>	10	-		-	-
<b>RAHMANIA</b>	2	-		-	-
<b>TOTAL</b>	<b>620</b>	<b>1</b>	<b>58</b>	<b>1</b>	<b>2</b>

SOURCE : DIRECTION DES AFFAIRES RELIGIEUSES ET WAKFS

**5.7 MOUDJAHIDINE :****➤ PRINCIPAUX INDICATEURS DE SECTEUR DE MOUDJAHIDINES :**

LES PRINCIPAUX INDICATEURS DE SECTEUR SE RESUMENT COMME SUIVANT :

<b>Libellé</b>	<b>Nombre</b>
Moudjahidine bénéficiaires de la pension	11 124
Ayants droits bénéficiaires de la pension	40 882
Bénéficiaires de la gratuité ou de la réduction des tarifs de transports	1 318
Musées régionaux du Moudjahid	0
Annexes de musée de Moudjahid	0
Centres de repos des Moudjahidine	0

*SOURCE : DIRECTION DES MOUDJAHIDINE*



## 6.1 PROTECTION CIVILE :

COMMUNES	NBRE D'UNITES OPERATIONNELLES	DT : NBRE DE VEHICULES D'INTERVENTION	AMBULANCE	CAMION	AUTRE	EFFECTIF : SAPEURS POMPIERS	OBSERVATION
<b>ROUBA</b>	1	5	2	1	2	64	-
REGHAIA	1	5	2	3	0	69	-
HEURAOUA	1	2	1	1	0	32	-
<b>BIRTOUTA</b>	1	7	2	2	3	60	-
OULED CHEBEL	0	0	0	0	0	0	-
TESSALA EL MERDJA	0	0	0	0	0	0	-
<b>DAR EL BEIDA</b>	1	4	2	1	1	40	-
BORDJ EL KIFFAN	1	2	1	1	0	44	-
BAB EZZOUAR	0	0	0	0	0	0	-
MOHAMMADIA	1	6	2	2	2	69	-
EL MARSА	0	0	0	0	0	0	-
BORDJ EL BAHRI	1	1	1	0	0	20	-
AIN TAYA	1	2	1	1	0	39	-
<b>BARAKI</b>	1	5	2	2	1	60	-
EUCALYPTUS	1	2	1	1	0	33	-
SIDI MOUSSA	1	3	2	1	0	45	-
<b>BIR MOURAD RAIS</b>	1	4	2	1	1	52	-
HYDRA	0	0	0	0	0	0	-
BIRKHADEM	0	0	0	0	0	0	-
SAOULA	0	0	0	0	0	0	-
GUE DE CONSTANTINE	2	6	3	3	0	55	-
<b>EL HARRACH</b>	2	61	6	25	30	419	-
OUEД SMAR	1	5	2	2	1	50	-
BACHJARAΗ	0	0	0	0	0	0	-
BOUROUBA	0	0	0	0	0	0	-
<b>HUSSEIN DEY</b>	1	2	1	1	0	31	-
BELOUZDED	0	0	0	0	0	0	EN REALISATION
MAGHARIA	0	0	0	0	0	0	-
KOUBA	1	5	2	2	1	43	-
<b>SIDI M'HAMED</b>	2	8	2	3	3	106	-
ALGER CENTRE	1	3	2	1	0	47	-
EL MOURADIA	1	4	2	2	0	49	-
EL MADANIA	0	0	0	0	0	0	-
<b>BAB EL OUED</b>	1	2	1	1	0	30	(+1) EN REALISATION
CASBAH	0	0	0	0	0	0	-
OUEД KORICHE	0	0	0	0	0	0	-
BOLOGHINE	1	4	2	1	1	46	-
RAIS HAMIDOU	0	0	0	0	0	0	-
<b>BOUZAREAH</b>	1	5	2	2	1	51	-
BENI MESSOUS	1	3	2	1		46	-
BEN AKNOUN	0	0	0	0	0	0	EN REALISATION
EL BIAR	0	0	0	0	0	0	-

COMMUNES	NBRE D'UNITES OPERATIONNELLES	DT : NBRE DE VEHICULES D'INTERVENTION	AMBULANCE	CAMION	AUTRE	EFFECTIF : SAPEURS POMPIERS	OBSERVATION
<b>DRARIA</b>	1	2	1	1	0	33	-
DOUERA	1	3	1	2	0	38	
BABA HASSEN	0	0	0	0	0	0	EN REALISATION
EL ACHOUR	1	5	2	2	1	55	-
KHRAICIA	0	0	0	0	0	0	-
<b>CHERAGA</b>	2	9	4	3	2	90	-
DELY BRAHIM	0	0	0	0	0	0	-
HAMMAMET	1	2	1	1	0	33	-
AIN BENIAN	1	4	2	2	0	39	-
OULED FAYET	0	0	0	0	0	0	-
<b>ZERALDA</b>	2	6	2	2	2	70	-
SOUIDANIA	1	2	1	1	0	30	-
STAOUELI	0	0	0	0	0	0	EN REALISATION
<b>MAHELMA</b>	0	0	0	0	0	0	EN REALISATION
<b>RAHMANIA</b>	0	0	0	0	0	0	-
<b>TOTA</b>	<b>38</b>	<b>189</b>	<b>62</b>	<b>75</b>	<b>52</b>	<b>1988</b>	<b>-</b>

SOURCE : DIRECTION DE LA PROTECTION CIVILE

### Remarque:

- \* Nombre d'agents par habitant: 1 pour environ 78 500 Habitants.
- \* Communes disposées d'unités(PC) : 38/57 commune
- \* Unités(PC) en réalisations: 6u
- \* Unités marines : 2 ( port d'Alger et port de Sidi Fredj).

**7.1 RECETTES BUDGETAIRES :****➤ RECETTES BUDGETAIRES DE LA WILAYA ET DES COMMUNES DE L'ANNEE (2020) :****En Millions DA**

COMMUNES	RECETTES
<b>ROUIBA</b>	1 667
REGHAIA	675
HEURAOUA	151
<b>BIRTOUTA</b>	617
OULED CHEBEL	198
TESSALA EL MERDJA	156
<b>DAR EL BEIDA</b>	2 747
BORDJ EL KIFFAN	854
BAB EZZOUAR	1 261
MOHAMMADIA	1 551
EL MARSА	149
BORDJ EL BAHRI	275
AIN TAYA	148
<b>BARAKI</b>	771
EUCALYPTUS	807
SIDI MOUSSA	506
<b>BIR MOURAD RAIS</b>	864
HYDRA	1 599
BIRKHADEM	846
SAOULA	285
GUE DE CONSTANTINE	1 027
<b>EL HARRACH</b>	492
OUED SMAR	1 052
BACHJARAII	425
BOUROUBA	449
<b>HUSSEIN DEY</b>	598
BELOUZDED	343
MAGHARIA	140
KOUBA	1 372
<b>SIDI M'HAMED</b>	760
ALGER CENTRE	2 104
EL MOURADIA	288
EL MADANIA	194
<b>BAB EL OUED</b>	438
CASBAH	723
OUED KORICHE	293
BOLOGHINE	92
RAIS HAMIDOU	177
<b>BOUZAREAH</b>	331
BENI MESSOUS	255
BEN AKNOUN	601
EL BIAR	798

## En Millions DA

COMMUNES	RECETTES
<b>DRARIA</b>	334
DOUERA	267
BABA HASSEN	284
EL ACHOUR	302
KHRAICIA	205
<b>CHERAGA</b>	2 108
DELY BRAHIM	1 020
HAMMAMET	176
AIN BENIAN	592
OULED FAYET	551
<b>ZERALDA</b>	458
SOUIDANIA	132
STAOUELI	479
<b>MAHELMA</b>	224
<b>RAHMANIA</b>	405
<b>Total des recettes communales</b>	36 616

N.B: Il s'agit de toutes les recettes.

## 7.2 PROGRAMME NORMAL D'INVESTISSEMENT DE L'ETAT :

➤ [ Hors PSDRHP &amp; PSDRS ]

En Milliers DA

Secteurs / sous - secteurs	Opérations notifiées par le M.F et vivantes à fin (2020)		Opérations individualisées et vivantes à fin (2020) [nomenclature des investissements à fin (2020)]					Reliquats de C.P à fin (2020)
	Nbre opér	A.P cumulées	Nbre opérations	A.P cumulées (1)	Engagemts cumulés	Paiements cumulés (2)	P.E.C (1-2)	
<b>Secteur 1 : Industries manufacturières</b>	<b>9</b>	<b>592 033</b>	<b>9</b>	<b>592 033</b>	<b>417 200</b>	<b>307 956</b>	<b>284 077</b>	<b>106 278</b>
S/S 17 : PME et Artisanat	9	592 033	9	592 033	417 200	307 956	284 077	106 278
<b>Secteur 3 : Agriculture &amp; hydraulique</b>	<b>34</b>	<b>102 490 208</b>	<b>30</b>	<b>97 404 208</b>	<b>91 979 822</b>	<b>70 966 100</b>	<b>26 438 108</b>	<b>459 614</b>
S/S 31 : Mise en valeur	-	-	-	-	-	-	-	-
S/S 32&33 : Petite,moy.&Grde hydraulique	24	94 516 888	22	89 516 888	85 390 093	66 591 112	22 925 776	378 583
S/S 33 : ( Petite et moyenne hydraulique)	-	-	-	-	-	-	-	-
S/S 34 : Forêts	4	37 320	4	37 320	31 744	12 769	24 551	72 673
<b>S/S 35 : Agriculture</b>								
S/S 36 : Environnement	5	7 900 000	4	7 850 000	6 557 985	4 362 219	3 487 781	8 358
S/S 37 : Pêche	1	36 000	-	-	-	-	-	-
S/S 38 : Aménagement du territoire	-	-	-	-	-	-	-	-
<b>Secteur 4 : Soutien aux sces productifs</b>	<b>10</b>	<b>19 510 778</b>	<b>5</b>	<b>12 440 778</b>	<b>11 532 340</b>	<b>3 545 864</b>	<b>8 894 914</b>	<b>3 551 608</b>
S/S 41 : Moyens de réalisation	-	-	-	-	-	-	-	-
S/S 42 : Tourisme	5	560 778	2	90 778	87 778	72 649	18 129	235 000
S/S 43 : Transports	3	18 500 000	2	12 000 000	11 194 194	3 245 935	8 754 065	3 304 040
S/S 44 : Postes et Télécommunications	-	-	-	-	-	-	-	-
S/S 46 : Stockage et distribution	2	450 000	1	350 000	250 368	227 280	122 720	12 568
S/S 47 : Informatique	-	-	-	-	-	-	-	-
<b>Secteur 5 : Infras.écon. &amp; administratives</b>	<b>192</b>	<b>166 205 648</b>	<b>142</b>	<b>158 663 648</b>	<b>111 067 483</b>	<b>94 745 015</b>	<b>63 918 633</b>	<b>1 739 144</b>
S/S 51 : Rail	-	-	-	-	-	-	-	-
S/S 52 : Infrastructures routières	38	71 472 000	37	69 992 000	43 144 472	33 823 312	36 168 688	258 062
S/S 53 : Ports	8	34 230 000	8	34 230 000	30 067 444	26 057 021	8 172 979	26 271
S/S 54 : Aéroports	1	3 842 000	1	3 842 000	3 697 355	2 006 365	1 835 635	6 981
S/S 56 : Météorologie	-	-	-	-	-	-	-	-
S/S 57 : Infras.administratives	145	56 661 648	96	50 599 648	34 158 212	32 858 317	17 741 331	1 447 830
<b>Secteur 6 : Éducation et formation</b>	<b>487</b>	<b>103 416 516</b>	<b>389</b>	<b>97 259 275</b>	<b>82 594 471</b>	<b>57 421 440</b>	<b>39 837 835</b>	<b>5 976 730</b>
S/S 61 : Recherche scientifique	-	-	-	-	-	-	-	-
S/S 62 : Éducation	419	28 617 817	329	24 792 576	19 658 084	12 791 946	12 000 630	630 708
S/S 63 : Formation et main d'œuvre	38	6 444 121	33	5 860 121	2 262 949	1 711 577	4 148 544	54 082
S/S 64 : Enseignement supérieur	30	68 354 578	27	66 606 578	60 673 438	42 917 917	23 688 661	5 291 940
<b>Secteur 7 : Infras. socio-cultu</b>	<b>53</b>	<b>108 433 027</b>	<b>43</b>	<b>105 100 027</b>	<b>71 643 515</b>	<b>43 665 143</b>	<b>61 434 884</b>	<b>1 542 631</b>
S/S 71 : Information	-	-	-	-	-	-	-	-
S/S 72 : Culte	-	-	-	-	-	-	-	-
S/S 73 : Infra.de la Santé	33	26 503 884	27	23 793 884	13 140 858	6 408 241	17 385 643	1037511
S/S 74 : Jeunesse	4	57 513 570	2	57 043 570	51 905 005	34 988 756	22 054 814	4810
S/S 75 : Culture	8	23 794 011	7	23 721 011	6 415 723	2 148 434	21 572 577	483308
S/S 76 : Protection Sociale	8	621 562	7	541 562	181 929	119 712	421 850	17002
S/S 77 : Moudjahidine	-	-	-	-	-	-	-	-
<b>Secteur 8 :Soutien à l'accès à l'habitat</b>	<b>27</b>	<b>36 695 648</b>	<b>16</b>	<b>31 458 823</b>	<b>25 158 944</b>	<b>20 173 894</b>	<b>11 284 929</b>	<b>1 244 311</b>
S/S 81 : Urbanisme et aménage	12	14 452 776	6	11 697 776	10 542 647	7 553 433	4 144 343	835178
S/S 82 : Logements	15	22 242 872	10	19 761 047	14 616 297	12 620 461	7 140 586	1422077
<b>S/Total "P.S.D"</b>	<b>812</b>	<b>537 343 858</b>	<b>634</b>	<b>502 918 792</b>	<b>394 393 775</b>	<b>290 825 412</b>	<b>212 093 380</b>	<b>15 633 260</b>
<b>Secteur 9 : P.C.D</b>	<b>316</b>	<b>6 250 303</b>	<b>302</b>	<b>6 049 752</b>	<b>5 350 334</b>	<b>3 143 861</b>	<b>2 905 891</b>	<b>149 359</b>
<b>Total " Investissements" (PSD+PCD)</b>	<b>1 128</b>	<b>543 594 161</b>	<b>936</b>	<b>508 968 544</b>	<b>399 744 109</b>	<b>293 969 273</b>	<b>214 999 271</b>	<b>15 782 619</b>

➤ **SITUATION PHYSIQUE ET FINANCIERE DU PROGRAMME NORMAL EN COUR (PEC) / PSD, Y COMPRIS PCD :**

En Milliers DA

SECTEURS ET SOUS-SECTEURS	OPERATIONS VIVANTES				OPERATIONS CLOTUREES		OPERATIONS A CLOTURER	
	INSCRITES	NON INSCRITES	TOTAL OPERATIONS	AP (TOTALE) CUMULEE	NBRE	AP	NBR	AP
<b>Secteur 1 : Industries Manufacturières</b>	<b>9</b>	<b>0</b>	<b>9</b>	<b>592 033</b>	<b>0</b>	<b>0</b>	<b>2</b>	<b>49 606</b>
S/S 17: PME et artisanat	9	0	9	592 033	0	0	2	49 606
<b>Secteur 3 : Agriculture et hydrau.</b>	<b>30</b>	<b>4</b>	<b>34</b>	<b>102 490 208</b>	<b>11</b>	<b>6 384 750</b>	<b>7</b>	<b>2 709 643</b>
S/Secteur 31: Mise en valeur	-	-	-	-	-	-	-	-
S/Secteur 32: Grande hydraulique	22	2	24	94 516 888	9	6 179 000	7	2 709 643
S/Secteur 33: Petit// moy hydraulique	-	-	-	-	-	-	-	-
S/Secteur 34: Forêts	4	0	4	37 320	2	205 750	-	-
-S/Secteur 35: Agriculture	-	-	-	-	-	-	-	-
S/Secteur 36: Environnement	4	1	5	7 900 000	-	-	-	-
S/Secteur 37: Pêches	-	1	1	36 000	-	-	-	-
S/Secteur 38: Aménagement du territoire	-	-	-	-	-	-	-	-
<b>Secteur 4 : Soutien aux services productifs</b>	<b>5</b>	<b>5</b>	<b>10</b>	<b>19 510 778</b>	<b>0</b>	<b>0</b>	<b>1</b>	<b>15 130</b>
S/Secteur 42: Tourisme	2	3	5	560 778	-	-	1	15 130
S/Secteur 43: Transports	2	1	3	18 500 000	-	-	-	-
S/Secteur 44: Postes et télécom	-	-	-	-	-	-	-	-
S/Secteur 46: Stockage et distri	1	1	2	450 000	-	-	-	-
S/Secteur 47: Informatique	-	-	-	-	-	-	-	-
<b>Secteur 5 : Infrastructures économiques et administratives</b>	<b>142</b>	<b>50</b>	<b>192</b>	<b>166 205 648</b>	<b>5</b>	<b>3 395 050</b>	<b>28</b>	<b>5 177 868</b>
S/Secteur 51: Infra .ferroviaires	-	-	-	-	-	-	-	-
S/Secteur 52: Infra.routières	37	1	38	71 472 000	3	3 355 000	11	4 435 697
S/Secteur 53: Ports	8	-	8	34 230 000	-	-	1	206 754
S/Secteur 54: Aérodomes	1	-	1	3 842 000	-	-	-	-
S/Secteur 56: Météorologie	-	-	-	-	-	-	-	-
S/Secteur 57: Infra.administratives	96	49	145	56 661 648	2	40 050	16	535 417
<b>Secteur 6 : Education - Formation</b>	<b>389</b>	<b>98</b>	<b>487</b>	<b>103 416 516</b>	<b>1</b>	<b>4 000</b>	<b>179</b>	<b>2 487 002</b>
S/Secteur 61: Recherche scientifique	-	-	-	-	-	-	-	-
S/Secteur 62: Education	329	90	419	28 617 817	1	4 000	168	2 259 115
S/Secteur 63: Forma.et main d'œuvre	33	5	38	6 444 121	-	-	4	92 796
S/Secteur 64: Enseign.supérieur	27	3	30	68 354 578	-	-	7	135 091
<b>Secteur 7 : Infra. socio-culturelles</b>	<b>43</b>	<b>10</b>	<b>53</b>	<b>108 433 027</b>	<b>8</b>	<b>342 301</b>	<b>3</b>	<b>6 871</b>
S/Secteur 71: Information	-	-	-	-	-	-	-	-
S/Secteur 72: Culte	-	-	-	-	-	-	-	-
S/Secteur 73: Infra. de la santé	27	6	33	26 503 884	-	-	-	-
S/Secteur 74: Jeunesse	2	2	4	57 513 570	-	-	-	-
S/Secteur 75: Culture	7	1	8	23 794 011	5	258 650	1	1 888
S/Secteur 76: Protection sociale	7	1	8	621 562	3	83 651	2	4 983
S/Secteur 77: Moudjahidine	-	-	-	-	-	-	-	-
<b>Secteur 8 : Soutien à l'accès à l'habitat</b>	<b>16</b>	<b>11</b>	<b>27</b>	<b>36 695 648</b>	<b>2</b>	<b>1 160 000</b>	<b>3</b>	<b>1 311 955</b>
S/Secteur 81: Urbanisme et aménagement	6	6	12	14 452 776	2	1 160 000	3	1 311 955
S/Secteur 82: Logements	10	5	15	22 242 872	-	-	-	-
<b>S/Total PSD</b>	<b>634</b>	<b>178</b>	<b>812</b>	<b>537 343 858</b>	<b>27</b>	<b>11 286 101</b>	<b>223</b>	<b>11 758 075</b>
<b>Secteur 9 : PCD</b>	<b>302</b>	<b>14</b>	<b>316</b>	<b>6 250 303</b>	<b>125</b>	<b>13 393 501</b>	<b>202</b>	<b>1 111 568</b>
<b>TOTAL</b>	<b>700</b>	<b>192</b>	<b>892</b>	<b>543 594 161</b>	<b>152</b>	<b>24 679 602</b>	<b>425</b>	<b>12 869 643</b>

➤ **SITUATION DES CONSOMMATIONS DES CREDITS DE PAIEMENT POUR LE PSD ET PCD) :**

En Milliers DA

SECTEURS ET SOUS-SECTEURS	SITUATION DES CONSOMMATIONS DES CREDITS DE PAIEMENT AU 31/12/(2020)				
	RELIQUATS CP A FIN D'ANNEE (2019)	CP NOTIFIES DURANT L'ANNEE (2020)	TOTAL CP	CONSOMMATIONS DURANT L'ANNEE (2020)	RELIQUATS
<b>Secteur 1 : Industries Manufacturières</b>	<b>112 127</b>	<b>0</b>	<b>112 127</b>	<b>5 850</b>	<b>106 277</b>
S/S 17: PME et artisanat	112 127	0	112 127	5 850	106 277
<b>Secteur 3 : Agriculture et hydraulique</b>	<b>62 741</b>	<b>4 587 300</b>	<b>4 650 041</b>	<b>4 190 428</b>	<b>459 613</b>
S/Secteur 31: Mise en valeur	-	-	-	-	-
S/Secteur 32: Grande hydraulique	35 025	4 165 000	4 200 025	3 821 443	378 582
S/Secteur 33: Petite et moyenne hydraulique	-	-	-	-	-
S/Secteur 34: Forêts	6 481	122 300	128 781	56 108	72 673
S/Secteur 35: Agriculture	-	-	-	-	-
S/Secteur 36: Environnement	21 235	300 000	321 235	312 877	8 358
S/Secteur 37: Pêches	-	-	-	-	-
S/Secteur 38: Aménagement du territoire	-	-	-	-	-
<b>Secteur 4 : Soutien aux services productifs</b>	<b>3 365 745</b>	<b>832 000</b>	<b>4 197 745</b>	<b>646 138</b>	<b>3 551 607</b>
S/Secteur 42: Tourisme	235 000	-	235 000	0	235 000
S/Secteur 43: Transports	3 080 509	832 000	3 912 509	608 470	3 304 039
S/Secteur 44: Postes et télécommunications	-	-	-	-	-
S/Secteur 46: Stockage et distribution	50 236	-	50 236	37 668	12 568
S/Secteur 47: Informatique	-	-	-	-	-
<b>Sect 5 : Infrastructures économiques et administratives</b>	<b>1 518 226</b>	<b>7 131 000</b>	<b>8 649 226</b>	<b>6 910 081</b>	<b>1 739 145</b>
S/Secteur 51: Infrastructures ferroviaires	-	-	-	-	-
S/Secteur 52: Infrastructures routières	283 799	3 851 000	4 134 799	3 876 736	258 063
S/Secteur 53: Ports	4 240	1 749 000	1 753 240	1 726 969	26 271
S/Secteur 54: Aéroports	6 563	1 000 000	1 006 563	999 582	6 981
S/Secteur 56: Météorologie	-	-	-	-	-
S/Secteur 57: Infrastructures administratives	1 223 624	531 000	1 754 624	306 794	1 447 830
<b>Secteur 6 : Education - Formation</b>	<b>1 738 427</b>	<b>9 827 000</b>	<b>11 565 427</b>	<b>5 588 698</b>	<b>5 976 729</b>
S/Secteur 61: Recherche scientifique	-	-	-	-	-
S/Secteur 62: Education	1 650 551	1 507 000	3 157 551	2 526 844	630 707
S/Secteur 63: Formation et main d'œuvre	54 352	220 000	274 352	220 270	54 082
S/Secteur 64: Enseignement supérieur	33 523	8 100 000	8 133 523	2 841 584	5 291 939
<b>Secteur 7 : Infrastructures socio-culturelles</b>	<b>1 657 408</b>	<b>4 309 000</b>	<b>5 966 408</b>	<b>4 423 777</b>	<b>1 542 631</b>
S/Secteur 71: Information	-	-	-	-	-
S/Secteur 72: Culte	-	-	-	-	-
S/Secteur 73: Infrastructures de la santé	1 255 094	1 200 000	2 455 094	1 417 583	1 037 511
S/Secteur 74: Jeunesse	236 233	2 500 000	2 736 233	2 731 423	4 810
S/Secteur 75: Culture	141 419	600 000	741 419	258 111	483 308
S/Secteur 76: Protection sociale	24 662	9 000	33 662	16 660	17 002
S/Secteur 77: Moudjahidine	-	-	-	-	-
<b>Secteur 8 : Soutien à l'accès à l'habitat</b>	<b>1 438 051</b>	<b>1 337 252</b>	<b>2 775 303</b>	<b>518 048</b>	<b>2 257 255</b>
S/Secteur 81: Urbanisme et aménagement	712 729	620 000	1 332 729	497 551	835 178
S/Secteur 82: Logements	725 322	717 252	1 442 574	20 497	1 422 077
<b>S/Total PSD</b>	<b>9 892 726</b>	<b>28 023 552</b>	<b>37 916 278</b>	<b>22 283 020</b>	<b>15 633 258</b>
<b>Secteur 9 : PCD</b>	<b>648 296</b>	<b>1 120 000</b>	<b>1 768 296</b>	<b>1 618 937</b>	<b>149 359</b>
<b>TOTAL</b>	<b>10 541 022</b>	<b>29 143 552</b>	<b>39 684 574</b>	<b>23 901 957</b>	<b>15 782 617</b>

**7.3 PROGRAMME D'INVESTISSEMENT SOLIDARITE ET DE GARANTIE DES COLLECTIVITES LOCALES : VIVANT FINANCE SUR LA CAISSE DE SOLIDARITE ET DE GARANTIE DES COLLECTIVITES LOCALES :**

COMMUNES	PROJETS VIVANTS A FIN DE L'ANNEE (2020)	
	NOMBRE	COÛT DES PROJETS (MILLIERS DA)
<b>ROUIBA</b>	0	0
REGHAIA	23	1 066 435
HEURAOUA	14	1 651 160
<b>BIRTOUTA</b>	6	41 041
OULED CHEBEL	6	31 809
TESSALA EL MERDJA	4	15 341
<b>DAR EL BEIDA</b>	0	0
BORDJ EL KIFFAN	3	96 152
BAB EZZOUAR	0	0
MOHAMMADIA	0	0
EL MARSA	0	0
BORDJ EL BAHRI	2	9 195
AIN TAYA	5	20 584
<b>BARAKI</b>	7	403 000
EUCALYPTUS	5	118 700
SIDI MOUSSA	1	3 189
<b>BIR MOURAD RAIS</b>	0	0
HYDRA	1	19 500
BIRKHADEM	0	0
SAOULA	19	212 811
GUE DE CONSTANTINE	0	0
<b>EL HARRACH</b>	4	18 176
OUED SMAR	0	0
BACHJARA	3	10 120
BOUROUBA	2	30 079
<b>HUSSEIN DEY</b>		
BELOUZDED	0	0
MAGHARIA	0	0
KOUBA	2	18 095
<b>SIDI M'HAMED</b>	1	24 000
ALGER CENTRE	0	0
EL MOURADIA	1	5 688
EL MADANIA	0	0
<b>BAB EL OUED</b>	0	0
CASBAH	5	21 008
OUED KORICHE	2	12 968
BOLOGHINE	0	0
RAIS HAMIDOU	0	0
<b>BOUZAREAH</b>	11	42 669
BENI MESSOUS	1	44 948
BEN AKNOUN	0	0
EL BIAR	1	24 000



COMMUNES	PROJETS VIVANTS A FIN DE L'ANNEE (2020)	
	NOMBRE	COÛT DES PROJETS (MILLIERS DA)
<b>DRARIA</b>	1	34 000
DOUERA	1	1 760
BABA HASSEN	5	6 548
EL ACHOUR	0	0
KHRAICIA	3	30 299
<b>CHERAGA</b>	0	0
DELY BRAHIM	3	136 449
HAMMAMET	3	22 121
AIN BENIAN	1	9 000
OULED FAYET	6	228 049
<b>ZERALDA</b>	2	3259
SOUIDANIA	1	0
STAOUELI	0	0
<b>MAHELMA</b>	1	0
<b>RAHMANIA</b>	1	3189
<b>TOTAL</b>	<b>157</b>	<b>4 415 342</b>

## 7.4 PROGRAMME D'INVESTISSEMENT VIVANT FINANCE SUR LE BUDGET DE LA WILAYA :

COMMUNES	PROJETS VIVANTS A FIN DE L'ANNEE (2020)	
	NOMBRE	COUT DES PROJETS (MILLIERS DA)
<b>ROUBA</b>	4	1 150 000
REGHAIA	8	193 649
HEURAOUA	5	92 521
<b>BIRTOUTA</b>	0	0
OULED CHEBEL	9	54 728
TESSALA EL MERDJA	9	180 758
<b>DAR EL BEIDA</b>	0	0
BORDJ EL KIFFAN	15	739 396
BAB EZZOUAR	0	0
MOHAMMADIA	0	0
EL MARSA	0	0
BORDJ EL BAHRI	12	200 396
AIN TAYA	23	165 520
<b>BARAKI</b>	2	646 794
EUCALYPTUS	27	171 774
SIDI MOUSSA	19	201 733
<b>BIR MOURAD RAIS</b>	0	0
HYDRA	0	0
BIRKHADEM	0	0
SAOULA	0	0
GUE DE CONSTANTINE	5	133 373
<b>EL HARRACH</b>	6	48 030
Oued SMAR	0	0
BACHJARA	11	525 051
BOUROUBA	22	506 153
<b>HUSSEIN DEY</b>	1	248 443
BELOUZDED	6	140 710
MAGHARIA	3	31 915
KOUBA	6	28 437
<b>SIDI M'HAMED</b>	1	10 096
ALGER CENTRE	0	0
EL MOURADIA	4	90 515
EL MADANIA	6	204 590
<b>BAB EL OUED</b>	1	10 000
CASBAH	6	23 478
Oued KORICHE	9	144 719
BOLOGHINE	2	42 931
RAIS HAMIDOU	3	4 182 973
<b>BOUZAREAH</b>	8	118 487
BENI MESSOUS	10	134 686
BEN AKNOUN	0	0
EL BIAR	1	73 251
<b>DRARIA</b>	19	264 288
DOUERA	39	281 379
BABA HASSEN	20	132 578
EL ACHOUR	0	0
KHRAICIA	27	296 794
<b>CHERAGA</b>	0	0
DELY BRAHIM	0	0
HAMMAMET	14	90 530
AIN BENIAN	0	0
OULED FAYET	1	50 000
<b>ZERALDA</b>	0	0
SOUIDANIA	5	37899
STAOUELI	1	9582
<b>MAHELMA</b>	5	59570
<b>RAHMANIA</b>	5	16216
<b>TOTAL</b>	<b>380</b>	<b>11 733 943</b>

**7.5 PROGRAMMES D'INVESTISSEMENT VIVANTS FINANCES SUR LES BUDGETS COMMUNAUX :**

COMMUNES	PROJETS VIVANTS A FIN DE L'ANNEE (2020)	
	NOMBRE	COUT DES PROJETS (MILLIERS DA)
<b>ROUBA</b>	287	16 005 043
REGHAIA	144	5 402 923
HEURAOUA	7	22 727
<b>BIRTOUTA</b>	211	3 642 317
OULED CHEBEL	9	24 329
TESSALA EL MERDJA	31	324 063
<b>DAR EL BEIDA</b>	82	4 401 000
BORDJ EL KIFFAN	57	2 033 969
BAB EZZOUAR	45	3 785 574
MOHAMMADIA	120	4 235 528
EL MARSA	0	0
BORDJ EL BAHRI	0	0
AIN TAYA	15	76 387
<b>BARAKI</b>	107	2 493 660
EUCALYPTUS	32	785 944
SIDI MOUSSA	18	202 009
<b>BIR MOURAD RAIS</b>	48	4 733 560
HYDRA	72	11 979 407
BIRKHADEM	10	1 242 865
SAOULA	70	1 171 627
GUE DE CONSTANTINE	185	3 708 066
<b>EL HARRACH</b>	52	717 069
OUED SMAR	26	1 862 362
BACHJARA	42	1 204 813
BOUROUBA	9	79 697
<b>HUSSEIN DEY</b>	25	807 177
BELOUIZDED	205	7 482 282
MAGHARIA	14	464 440
KOUBA	16	129 000
<b>SIDI M'HAMED</b>	58	2 353 189
ALGER CENTRE	42	2 536 508
EL MOURADIA	17	658 073
EL MADANIA	11	75 200
<b>BAB EL OUED</b>	25	591 853
CASBAH	34	286 749
OUED KORICHE	9	491 623
BOLOGHINE	13	51 498
RAIS HAMIDOU	25	191 641
<b>BOUZAREAH</b>	67	253 890
BENI MESSOUS	6	65 359
BEN AKNOUN	43	1 134 537
EL BIAR	58	2 948 796
<b>DRARIA</b>	82	1 170 790
DOUERA	28	257 675
BABA HASSEN	69	1 095 056
EL ACHOUR	117	13 018 917
KHRAICIA	31	175 253
<b>CHERAGA</b>	188	12 945 220
DELY BRAHIM	79	4 368 557
HAMMAMET	15	156 663
AIN BENIAN	67	2 145 515
OULED FAYET	24	1 115 944
<b>ZERALDA</b>	37	224 500
SOUIDANIA	7	16 058
STAQUELI	19	933 095
MAHELMA	16	606 290
RAHMANIA	25	258 597
<b>TOTAL</b>	<b>3151</b>	<b>129 144 884</b>